

# КАРТА-ПЛАН ТЕРРИТОРИИ

## Пояснительная записка

### 1. Сведения о территории выполнения комплексных кадастровых работ: 13:01:0132037

(наименование субъекта Российской Федерации, муниципального образования, населенного пункта, уникальные учетные номера кадастровых кварталов, иные сведения, позволяющие определить местоположение территории, на которой выполняются комплексные кадастровые работы, например, наименование садоводческого или огороднического некоммерческого товарищества, гаражного кооператива, элемента планировочной структуры)

### 2. Основания выполнения комплексных кадастровых работ:

Наименование, дата и номер документа, на основании которого выполняются комплексные кадастровые работы: "14" августа 2023 г. , 0809500000323002647, Муниципальный контракт

### 3. Дата подготовки карты-плана территории: "27" декабря 2023 г.

### 4. Сведения о заказчике(ах) комплексных кадастровых работ:

В отношении юридического лица, органа местного самоуправления муниципального района, муниципального округа или городского округа либо уполномоченного исполнительного органа государственной власти субъекта Российской Федерации:

полное или сокращенное (в случае, если имеется) наименование: АДМИНИСТРАЦИЯ ГОРОДСКОГО ПОСЕЛЕНИЯ АРДАТОВ АРДАТОВСКОГО МУНИЦИПАЛЬНОГО РАЙОНА РЕСПУБЛИКИ МОРДОВИЯ  
основной государственный регистрационный номер: 1021300549577  
идентификационный номер налогоплательщика: 1301060206

В отношении физического лица или представителя физических или юридических лиц:

фамилия, имя, отчество (последнее - при наличии): -  
страховой номер индивидуального лицевого счета в системе обязательного пенсионного страхования Российской Федерации (СНИЛС): -

Наименование и реквизиты документа, подтверждающие полномочия представителя заказчика(ов) комплексных кадастровых работ: -

Адрес электронной почты (для направления уведомления о результатах внесения сведений в Единый государственный реестр недвижимости): -

### 5. Сведения об исполнителе комплексных кадастровых работ:

Полное или сокращенное (в случае, если имеется) наименование и адрес юридического лица, с которым заключен государственный или муниципальный контракт либо договор подряда на выполнение комплексных кадастровых работ: ГК-групп

Фамилия, имя, отчество кадастрового инженера (последнее - при наличии): Фаткуллова Гульчачак Фаиковна и основной государственный регистрационный номер кадастрового инженера индивидуального предпринимателя (ОГРНИП): -

Страховой номер индивидуального лицевого счета в системе обязательного пенсионного страхования Российской Федерации (СНИЛС) кадастрового инженера: 118-204-990 45

Уникальный реестровый номер кадастрового инженера в реестре саморегулируемой организации кадастровых инженеров и дата внесения сведений о физическом лице в такой реестр: 1360, 2016-11-30

Полное или (в случае, если имеется) сокращенное наименование саморегулируемой организации кадастровых инженеров, членом которой является кадастровый инженер: СРО "Ассоциация кадастровых инженеров Поволжья"

Контактный телефон: -

Почтовый адрес и адрес электронной почты, по которым осуществляется связь с кадастровым инженером: Республика Татарстан, г. Казань gk-gruor@mail.ru

6. Перечень документов, использованных при подготовке карты-плана территории					
№ п/п	Реквизиты документа				
	Вид	Дата	Номер	Наименование	Иные сведения
1	2	3	4	5	6
1	Кадастровый план территории	16.08.2023	КУВИ-001/2023-187025529	Кадастровый план территории кадастрового квартала 13:01:0132037	-
2	ПРОЧИЕ	08.08.2013	170-28312/2023-В	Выписка о пунктах ГТС	-
3	ПРОЧИЕ	20.03.2002	б/н	Кадастровый план территории кадастрового квартала 13:01:0132037	-
4	ПРОЧИЕ	01.01.2008	б/н	Ортофотопланы с зарамочным оформлением	-
5	ПРОЧИЕ	01.09.1997	б/н	Материалы инвентаризации г. Ардатова и р.т. Тургенево	-
6	ПРОЧИЕ	28.06.2022	30	Правила землепользования и застройки	-
7. Пояснения к карте-плану территории					
<p>1. На основании муниципального контракта № 0809500000323002647 от 14 августа 2023 г. исполнителем проведены комплексные кадастровые работы в кадастровом квартале 13:01:0132037. В результате выполнения ККР уточнено местоположение границ 28 земельных участков. С целью исправления реестровых ошибок уточнено местоположение границ 32 земельных участков, 12 земельных участков сохранились в прежних границах. Уточнено местоположение границ 50 существующих объектов капитального строительства. Внесены изменения в местоположение 7 существующим объектам капитального строительства. Согласно Правилам землепользования и застройки городского поселения Ардатов Ардатовского муниципального района, утвержденных Решением сессии Совета депутатов № 30 от 28.06.2022г. предельные минимальные и максимальные размеры земельных участков в зоне Ж1 с разрешенным использованием «для ведения личного подсобного хозяйства» установлены в пределах от 600 кв.м до 3000 кв.м, «для индивидуального жилищного строительства» установлены в пределах от 400 до 2000 кв.м.; "размещение гаражей для собственных нужд" установлены в пределах от 20 до 50 кв.м.;» Малоэтажная многоквартирная жилая застройка» установлены в пределах от 400 до 4500 кв.м.; «Ведение огородничества» установлены в пределах от 400 до 2000 кв.м, - в зоне Ж2 для земельных участков с разрешенным использованием "Размещение малоэтажных многоквартирных домов (многоквартирные дома высотой до 4 этажей, включая мансардный" установлены в пределах от 400 до 4500 кв.м.; - в зоне П1 для земельных участков с разрешенным использованием " Для размещения объектов, предназначенных для сельскохозяйственного использования", "Склады" установлены в пределах от 2000 кв.м до 50000 кв.м, в зоне Т для с земельных участков с разрешенным использованием "Размещение гаражей для собственных нужд" установлены в пределах от 18 кв.м. до 50 кв.м - в зоне СХ2 для земельных участков с разрешенным использованием " Для размещения объектов, предназначенных для сельскохозяйственного использования" установлены в пределах от 50 кв.м до 50000 кв.м, в зоне СХ 3 для земельных участков с разрешенным использованием "Для ведения садоводства " установлены в пределах от 400 кв.м до 2000 кв.м</p> <p>Правила землепользования и застройки опубликованы на сайте Федеральной государственной информационной системы территориального планирования (адрес: <a href="https://fgistp.economy.gov.ru/">https://fgistp.economy.gov.ru/</a>). По результатам натурного обследования, геодезических измерений и анализа документов в отношении земельных участков установлено следующее: -земельный участок 13:01:0132037:69, 13:01:132037:71 фактически отсутствует на местности, Администрацией Ардатовского района предприняты действия для снятия участка с кадастрового учета в соответствии с ч. 3 ст.70 218-ФЗ, поэтому участок не включен в перечень объектов ККР; - земельный участок с кадастровым номером 13:01:0132037:74 образовался путем объединения земельных участков с кадастровыми номерами 13:01:0132037:27, 13:01:0132037:28, 13:01:0132037:29 в порядке, установленном ФЗ от 13.07.2015 г. № 218 –ФЗ «О Государственной регистрации недвижимости; По результатам натурного обследования, геодезических измерений и анализа документов в отношении объектов капитального строительства установлено следующее: -объекты капитального строительства 13:01:0132037:102 фактически отсутствует на местности; - объекты капитального строительства 13:01:0132037:113, 13:01:0132037:119 является дублем 13:01:0132037:76 и подлежит снятию с учета, что подтверждается перечнем ранее учтенных земельных участков исследуемого квартала; - объекты капитального строительства 13:01:0132037:121, 13:01:0132037:123, 13:01:0132037:126, 13:01:0132037:128, 13:01:0132037:130, 13:01:0132037:132, 13:01:0132037:136, 13:01:0132037:140, 13:01:0132037:143, 13:01:0132037:145, 13:01:0132037:147, 13:01:0132037:122 фактически расположены кадастровом квартале 13:01:0132036, поэтому не включены в перечень объектов ККР. Сведения об уточняемых земельных участках В состав Карты-плана</p>					

## 7. Пояснения к карте-плану территории

включена информация об уточнении границ 28 земельных участков. Уточняемые земельные участки кадастрового квартала 13:01:0132037 расположены в территориальной зоне Ж1: 13:01:0132037:1, 13:01:0132037:6, 13:01:0132037:7, 13:01:0132037:8, 13:01:0132037:11, 13:01:0132037:12, 13:01:0132037:13, 13:01:0132037:14, 13:01:0132037:18, 13:01:0132037:19, 13:01:0132037:20, 13:01:0132037:21, 13:01:0132037:22, 13:01:0132037:23, 13:01:0132037:24, 13:01:0132037:25, 13:01:0132037:26, 13:01:0132037:27, 13:01:0132037:28, 13:01:0132037:29, 13:01:0132037:33, 13:01:0132037:37, 13:01:0132037:49, 13:01:0132037:51, 13:01:0132037:52, 13:01:0132037:53, 13:01:0132037:66, 13:01:0132037:151. В соответствии со статьей 42.8 ФЗ 221-ФЗ, при уточнении местоположения границ существующих земельных участков, сведения о которых содержатся в ЕГРН, и являющихся объектами комплексных кадастровых работ, их площадь, определенная с учетом установленных в соответствии с ФЗ 218-ФЗ требований, не должна быть: 1) меньше площади земельного участка, сведения о которой относительно этого земельного участка содержатся в ЕГРН, более чем на десять процентов; 2) больше площади земельного участка, сведения о которой относительно этого земельного участка содержатся в ЕГРН, более чем на величину предельного минимального размера земельного участка, установленного в соответствии с федеральным законом для земель соответствующих целевого назначения и разрешенного использования. При уточнении границ земельного участка их местоположение определяется исходя из сведений, содержащихся в документе, подтверждающем право на земельный участок, или при отсутствии такого документа исходя из сведений, содержащихся в документах, определявших местоположение границ земельного участка при его образовании. В случае отсутствия в документах сведений о местоположении границ земельного участка его границами считаются границы, существующие на местности пятнадцать лет и более и закрепленные с использованием природных объектов или объектов искусственного происхождения, позволяющих определить местоположение границ земельного участка. Сведения об уточняемых земельных участках, необходимые для исправления реестровых ошибок в сведениях о местоположении их границ В результате выполнения комплексных кадастровых работ проведены уточнения местоположения 32 земельных участков, обеспечивающие исправления реестровых ошибок в сведениях о местоположении границ ввиду того, что фактическое местоположение границ не соответствует координатам, сведения о которых содержатся в ЕГРН. Исправляемые земельные участки кадастрового квартала 13:01:0132037 расположены в территориальной зоне Ж1: 13:01:0132037:2, 13:01:0132037:3, 13:01:0132037:15, 13:01:0132037:16, 13:01:0132037:17, 13:01:0132037:30, 13:01:0132037:35, 13:01:0132037:36, 13:01:0132037:38, 13:01:0132037:39, 13:01:0132037:40, 13:01:0132037:41, 13:01:0132037:43, 13:01:0132037:44, 13:01:0132037:47, 13:01:0132037:48, 13:01:0132037:50, 13:01:0132037:54, 13:01:0132037:55, 13:01:0132037:56, 13:01:0132037:57, 13:01:0132037:58, 13:01:0132037:59, 13:01:0132037:60, 13:01:0132037:62, 13:01:0132037:63, 13:01:0132037:64, 13:01:0132037:65, 13:01:0132037:67, 13:01:0132037:68. При уточнении границ земельных участков, обеспечивающем исправление реестровых ошибок в сведениях о местоположении их границ, местоположение таких границ определялось: исходя из сведений, содержащихся в документах, определявших местоположение границ земельных участков при их образовании. В случае отсутствия сведений о местоположении границ земельных участков в документах предусмотренных ч.10 ст.22 Федерального закона от 13 июля 2015 года №218-ФЗ "О государственной регистрации недвижимости", содержащих сведения о местоположении границ земельных участков, местоположение границ уточняемых земельных участков определялось с учетом существования границ на местности пятнадцать и более лет, закрепленных с использованием объектов искусственного происхождения, позволяющих определить местоположение границ земельных участков; - сведения 14 земельных участков с кадастровыми номерами: 13:01:0132037:70 13:01:0132037:4, 13:01:0132037:5, 13:01:0132037:31, 13:01:0132037:32, 13:01:0132037:34, 13:01:0132037:42, 13:01:0132037:45, 13:01:0132037:46, 13:01:0132037:61, 13:01:0132037:75, 13:01:0132037:150, 13:01:0132037:9, 13:01:0132037:10, не включены в карта-план территории, так как сведения об их местоположении и площади внесены в ЕГРН верно, реестровые ошибки не обнаружены. Описание местоположения здания, сооружения, объекта незавершенного строительства на земельном участке В состав карты-плана территории включены сведения о характерных точках 50 существующих объектов капитального строительства, являющихся объектами комплексных кадастровых работ: 13:01:0132035:86, 13:01:0132037:76, 13:01:0132037:77, 13:01:0132037:78, 13:01:0132037:79, 13:01:0132037:80, 13:01:0132037:81, 13:01:0132037:82, 13:01:0132037:83, 13:01:0132037:84, 13:01:0132037:86, 13:01:0132037:87, 13:01:0132037:88, 13:01:0132037:89, 13:01:0132037:90, 13:01:0132037:91, 13:01:0132037:92, 13:01:0132037:93, 13:01:0132037:94, 13:01:0132037:95, 13:01:0132037:96, 13:01:0132037:97, 13:01:0132037:98, 13:01:0132037:99, 13:01:0132037:100, 13:01:0132037:103, 13:01:0132037:105, 13:01:0132037:106, 13:01:0132037:107, 13:01:0132037:108, 13:01:0132037:109, 13:01:0132037:110, 13:01:0132037:111, 13:01:0132037:112, 13:01:0132037:114, 13:01:0132037:115, 13:01:0132037:117, 13:01:0132037:118, 13:01:0132037:124, 13:01:0132037:125, 13:01:0132037:127, 13:01:0132037:129, 13:01:0132037:131, 13:01:0132037:133, 13:01:0132037:135, 13:01:0132037:137, 13:01:0132037:141, 13:01:0132037:142, 13:01:0132037:146, 13:01:0132037:149; . Сведения о зданиях, сооружениях, объектах незавершенного строительства, необходимые для исправления реестровых ошибок в сведениях об описании их местоположения В состав Карты-плана включены сведения о характерных точках существующего объекта капитального строительства с кадастровыми номерами 13:01:0132036:92, 13:01:0132037:85, 13:01:0132037:104, 13:01:0132037:138, 13:01:0132037:152, 13:01:0132037:264, в отношении которых выполнено уточнение

## 7. Пояснения к карте-плану территории

местоположения, обеспечивающее исправление реестровой ошибки. Сведения, о местоположении границ здания получены при определении координат поворотных точек границ здания методом спутниковых геодезических измерений при выполнении комплексных кадастровых работ. При этом выявлено, что координаты местоположения границ здания, приведенные в ЕГРН, не соответствуют фактическому местоположению границ на местности. После уточнения местоположения контура данного здания местоположение приводится в соответствие с фактическим. - 1 объект капитального строительства 13:01:0132037:120, не включены в карта-план территории, так как сведения об их местоположении и площади внесены в ЕГРН верно, реестровые ошибки не обнаружены.

Сведения о пунктах геодезической сети и средствах измерений								
1. Сведения о пунктах геодезической сети:								
№ п/п	Вид геодезической сети	Название пункта геодезической сети и тип знака	Система координат пункта геодезической сети	Координаты пункта, м		Дата обследования "08" августа 2023 г.		
						Сведения о состоянии		
				X	Y	наружного знака пункта	центра пункта	марки центра пункта
1	2	3	4	5	6	7	8	9
1	ГГС, 3	Миренки, пир.	МСК-13, зона 1	470642.89	1367272.07	Утрачен	Сохранился	Сохранился
2	ГГС, 2	Ардатов, пир.	МСК-13, зона 1	458531.99	1358616.39	Утрачен	Сохранился	Сохранился
3	ГГС, 3	Бол. Поляны, пир.	МСК-13, зона 1	469985.79	1352278.47	Утрачен	Сохранился	Сохранился
2. Сведения об использованных средствах измерений								
№ п/п	Наименование и обозначение типа средства измерений - прибора (инструмента, аппаратуры)		Заводской или серийный номер средства измерений		Реквизиты свидетельства о поверке прибора (инструмента, аппаратуры) и (или) срок действия поверки			
1	2		3		4			
1	Тахеометры электронные		043496		С-ГКФ/25-09-2023/280115229			
2	Аппаратура геодезическая спутниковая PrinCe i30		Заводской (серийный) номер прибора отсутствует		С-ГКФ/26-07-2022/173096566			
3	Аппаратура геодезическая спутниковая		3540672		С-ГКФ/13-04-2023/238470723			

## Сведения об уточняемых земельных участках

### 1. Сведения о характерных точках границы уточняемого земельного участка с кадастровым номером 13:01:0132037:24 :

Система координат МСК-13, зона 1

Зона № 1

Обозначение характерных точек границ	Координаты, м				Метод определения координат	Формулы, примененные для расчета средней квадратической погрешности определения координат характерных точек границ (Mt), с подставленными в такие формулы значениями и итоговые (вычисленные) значения Mt, м	Описание закрепле ния точки
	содержатся в Едином государственном реестре недвижимости		определены в результате выполнения комплексных кадастровых работ				
	X	Y	X	Y			
1	2	3	4	5	6	7	8
н27У	-	-	468437.53	1358902.31	Метод спутниковых геодезических измерений (определений)	0.1	Закрепление отсутствует
н28У	-	-	468432.73	1358901.37	Метод спутниковых геодезических измерений (определений)	0.1	Закрепление отсутствует
н29У	-	-	468415.99	1358898.12	Метод спутниковых геодезических измерений (определений)	0.1	Закрепление отсутствует
н30У	-	-	468420.70	1358864.41	Метод спутниковых геодезических измерений (определений)	0.1	Закрепление отсутствует
н31У	-	-	468442.11	1358867.67	Метод спутниковых геодезических измерений (определений)	0.1	Закрепление отсутствует
н32У	-	-	468442.15	1358869.00	Метод спутниковых геодезических измерений (определений)	0.1	Закрепление отсутствует
н27У	-	-	468437.53	1358902.31	Метод спутниковых геодезических измерений (определений)	0.1	Закрепление отсутствует

### 2. Сведения о частях границ уточняемого земельного участка с кадастровым номером 13:01:0132037:24 :

Обозначение части границ		Горизонтальное проложение (S), м	Описание прохождения части границ	Сведения о согласовании местоположения границ (согласовано/спорное)
от т.	до т.			
1	2	3	4	5
н27У	н28У	4.89	-	-
н28У	н29У	17.05	-	-
н29У	н30У	34.04	-	-
н30У	н31У	21.66	-	-

<b>2. Сведения о частях границ уточняемого земельного участка с кадастровым номером 13:01:0132037:24 :</b>				
<b>Обозначение части границ</b>		<b>Горизонтальное проложение (S), м</b>	<b>Описание прохождения части границ</b>	<b>Сведения о согласовании местоположения границ (согласовано/спорное)</b>
<b>от т.</b>	<b>до т.</b>			
<b>1</b>	<b>2</b>	<b>3</b>	<b>4</b>	<b>5</b>
н31У	н32У	1.33	-	-
н32У	н27У	33.63	-	-
<b>3. Сведения о характеристиках уточняемого земельного участка с кадастровым номером 13:01:0132037:24 :</b>				
<b>№ п/п</b>	<b>Наименование характеристики земельного участка</b>		<b>Значение характеристики</b>	
<b>1</b>	<b>2</b>		<b>3</b>	
1.	Адрес земельного участка		Российская Федерация, Республика Мордовия, район Ардатовский, город Ардатов, улица Калинина, дом 60	
1.1.	Сведения о местоположении земельного участка (при отсутствии адреса) в структурированном в соответствии с федеральной информационной адресной системой виде		-	
1.2.	Дополнительные сведения о местоположении земельного участка		-	
2.	Площадь земельного участка $\pm$ величина погрешности определения (вычисления) площади ( $P \pm \Delta P$ ), м2		755 $\pm$ 10	
3.	Формула, примененная для вычисления предельной погрешности определения площади земельного участка, с подставленными значениями и итоговые (вычисленные) значения ( $\Delta P$ ), м2		$\Delta P = 3.5 * M_t * \sqrt{P} = 3.5 * 0,1 * \sqrt{755} = 10$	
4.	Площадь земельного участка согласно сведениям Единого государственного реестра недвижимости (Ркад), м2		680	
5.	Оценка расхождения Р и Ркад ( $P - P_{кад}$ ), м2		75	
6.	Предельные минимальный и максимальный размеры земельного участка ( $P_{мин}$ и $P_{макс}$ ), м2		- -	
7.	Вид (виды) разрешенного использования		Для индивидуального жилищного строительства	
7.1.	Дополнительные сведения об использовании земельного участка		-	
8.	Кадастровый или иной государственный учетный номер (инвентарный) здания, сооружения, объекта незавершенного строительства, расположенного на земельном участке		13:01:0132037:138	
9.	Сведения о земельных участках (землях общего пользования, территории общего пользования), посредством которых обеспечивается доступ		Земли общего пользования	
10.	Иные сведения		-	
<b>4. Пояснения к сведениям об уточняемом земельном участке с кадастровым номером 13:01:0132037:24 :</b>				
1.	-			

## Сведения об уточняемых земельных участках

**1. Сведения о характерных точках границы уточняемого земельного участка с кадастровым номером 13:01:0132037:25 :**

**Система координат МСК-13, зона 1**

**Зона № 1**

Обозначение характерных точек границ	Координаты, м				Метод определения координат	Формулы, примененные для расчета средней квадратической погрешности определения координат характерных точек границ (Mt), с подставленными в такие формулы значениями и итоговые (вычисленные) значения Mt, м	Описание закрепле ния точки
	содержатся в Едином государственном реестре недвижимости		определены в результате выполнения комплексных кадастровых работ				
	X	Y	X	Y			
1	2	3	4	5	6	7	8
н33У	-	-	468487.75	1358873.70	Метод спутниковых геодезических измерений (определений)	0.1	Закрепление отсутствует
н34У	-	-	468476.75	1358912.14	Метод спутниковых геодезических измерений (определений)	0.1	Закрепление отсутствует
18	-	-	468473.76	1358911.40	Метод спутниковых геодезических измерений (определений)	0.1	Закрепление отсутствует
н35У	-	-	468457.15	1358907.49	Метод спутниковых геодезических измерений (определений)	0.1	Закрепление отсутствует
215	-	-	468457.24	1358907.29	Метод спутниковых геодезических измерений (определений)	0.1	Закрепление отсутствует
н36У	-	-	468461.22	1358892.02	Метод спутниковых геодезических измерений (определений)	0.1	Закрепление отсутствует
н37У	-	-	468465.24	1358874.55	Метод спутниковых геодезических измерений (определений)	0.1	Закрепление отсутствует
н38У	-	-	468465.35	1358874.19	Метод спутниковых геодезических измерений (определений)	0.1	Закрепление отсутствует
н39У	-	-	468466.84	1358869.32	Метод спутниковых геодезических измерений (определений)	0.1	Закрепление отсутствует
н33У	-	-	468487.75	1358873.70	Метод спутниковых геодезических измерений (определений)	0.1	Закрепление отсутствует
						-	

1. Сведения о характерных точках границы уточняемого земельного участка с кадастровым номером 13:01:0132037:25 :							
Система координат МСК-13, зона 1						Зона № 1	
Обозначение характерных точек границ	Координаты, м				Метод определения координат	Формулы, примененные для расчета средней квадратической погрешности определения координат характерных точек границ (Mt), с подставленными в такие формулы значениями и итоговые (вычисленные) значения Mt, м	Описание закрепле ния точки
	содержатся в Едином государственном реестре недвижимости		определены в результате выполнения комплексных кадастровых работ				
	X	Y	X	Y			
1	2	3	4	5	6	7	8
н40У	-	-	468482.50	1358874.55	Метод спутниковых геодезических измерений (определений)	0.1	Закрепление отсутствует
н41У	-	-	468482.30	1358874.55	Метод спутниковых геодезических измерений (определений)	0.1	Закрепление отсутствует
н42У	-	-	468482.30	1358874.75	Метод спутниковых геодезических измерений (определений)	0.1	Закрепление отсутствует
н43У	-	-	468482.50	1358874.75	Метод спутниковых геодезических измерений (определений)	0.1	Закрепление отсутствует
н40У	-	-	468482.50	1358874.55	Метод спутниковых геодезических измерений (определений)	0.1	Закрепление отсутствует
						-	
н44У	-	-	468476.63	1358873.17	Метод спутниковых геодезических измерений (определений)	0.1	Закрепление отсутствует
н45У	-	-	468476.43	1358873.17	Метод спутниковых геодезических измерений (определений)	0.1	Закрепление отсутствует
н46У	-	-	468476.43	1358873.37	Метод спутниковых геодезических измерений (определений)	0.1	Закрепление отсутствует
н47У	-	-	468476.63	1358873.37	Метод спутниковых геодезических измерений (определений)	0.1	Закрепление отсутствует
н44У	-	-	468476.63	1358873.17	Метод спутниковых геодезических измерений (определений)	0.1	Закрепление отсутствует
						-	

1. Сведения о характерных точках границы уточняемого земельного участка с кадастровым номером 13:01:0132037:25 :							
Система координат МСК-13, зона 1						Зона № 1	
Обозначение характерных точек границ	Координаты, м				Метод определения координат	Формулы, примененные для расчета средней квадратической погрешности определения координат характерных точек границ (Mt), с подставленными в такие формулы значениями и итоговые (вычисленные) значения Mt, м	Описание закрепле ния точки
	содержатся в Едином государственном реестре недвижимости		определены в результате выполнения комплексных кадастровых работ				
	X	Y	X	Y			
1	2	3	4	5	6	7	8
н48У	-	-	468470.87	1358871.79	Метод спутниковых геодезических измерений (определений)	0.1	Закрепление отсутствует
н49У	-	-	468470.67	1358871.79	Метод спутниковых геодезических измерений (определений)	0.1	Закрепление отсутствует
н50У	-	-	468470.67	1358871.99	Метод спутниковых геодезических измерений (определений)	0.1	Закрепление отсутствует
н51У	-	-	468470.87	1358871.99	Метод спутниковых геодезических измерений (определений)	0.1	Закрепление отсутствует
н48У	-	-	468470.87	1358871.79	Метод спутниковых геодезических измерений (определений)	0.1	Закрепление отсутствует
2. Сведения о частях границ уточняемого земельного участка с кадастровым номером 13:01:0132037:25 :							
Обозначение части границ		Горизонтальное проложение (S), м	Описание прохождения части границ	Сведения о согласовании местоположения границ (согласовано/спорное)			
от т.	до т.						
1	2	3	4	5			
н33У	н34У	39.98	-	-			
н34У	18	3.08	-	-			
18	н35У	17.06	-	-			
н35У	215	0.22	-	-			
215	н36У	15.78	-	-			
н36У	н37У	17.93	-	-			
н37У	н38У	0.38	-	-			
н38У	н39У	5.09	-	-			
н39У	н33У	21.36	-	-			
н40У	н41У	0.20	-	-			
н41У	н42У	0.20	-	-			
н42У	н43У	0.20	-	-			

2. Сведения о частях границ уточняемого земельного участка с кадастровым номером 13:01:0132037:25 :				
Обозначение части границ		Горизонтальное проложение (S), м	Описание прохождения части границ	Сведения о согласовании местоположения границ (согласовано/спорное)
от т.	до т.			
1	2	3	4	5
н43У	н40У	0.20	-	-
н44У	н45У	0.20	-	-
н45У	н46У	0.20	-	-
н46У	н47У	0.20	-	-
н47У	н44У	0.20	-	-
н48У	н49У	0.20	-	-
н49У	н50У	0.20	-	-
н50У	н51У	0.20	-	-
н51У	н48У	0.20	-	-
3. Сведения о характеристиках уточняемого земельного участка с кадастровым номером 13:01:0132037:25 :				
№ п/п	Наименование характеристики земельного участка	Значение характеристики		
1	2	3		
1.	Адрес земельного участка	Российская Федерация, Республика Мордовия, район Ардатовский, город Ардатов, улица Калинина, дом 64		
1.1.	Сведения о местоположении земельного участка (при отсутствии адреса) в структурированном в соответствии с федеральной информационной адресной системой виде	-		
1.2.	Дополнительные сведения о местоположении земельного участка	-		
2.	Площадь земельного участка $\pm$ величина погрешности определения (вычисления) площади ( $P \pm \Delta P$ ), м <sup>2</sup>	823 $\pm$ 10		
3.	Формула, примененная для вычисления предельной погрешности определения площади земельного участка, с подставленными значениями и итоговые (вычисленные) значения ( $\Delta P$ ), м <sup>2</sup>	$\Delta P = 3.5 * M_t * \sqrt{P} = 3.5 * 0,1 * \sqrt{823} = 10$		
4.	Площадь земельного участка согласно сведениям Единого государственного реестра недвижимости (Р <sub>кад</sub> ), м <sup>2</sup>	824		
5.	Оценка расхождения Р и Р <sub>кад</sub> ( $P - P_{кад}$ ), м <sup>2</sup>	1		
6.	Предельные минимальный и максимальный размеры земельного участка (Р <sub>мин</sub> и Р <sub>макс</sub> ), м <sup>2</sup>	- -		
7.	Вид (виды) разрешенного использования	Приусадебный земельный участок		
7.1.	Дополнительные сведения об использовании земельного участка	-		
8.	Кадастровый или иной государственный учетный номер (инвентарный) здания, сооружения, объекта незавершенного строительства, расположенного на земельном участке	13:01:0132037:142		
9.	Сведения о земельных участках (землях общего пользования, территории общего пользования), посредством которых обеспечивается доступ	Земли общего пользования		
10.	Иные сведения	-		

**4. Пояснения к сведениям об уточняемом земельном участке с кадастровым номером 13:01:0132037:25 :**

1.

-

## Сведения об уточняемых земельных участках

### 1. Сведения о характерных точках границы уточняемого земельного участка с кадастровым номером 13:01:0132037:49 :

Система координат МСК-13, зона 1

Зона № 1

Обозначение характерных точек границ	Координаты, м				Метод определения координат	Формулы, примененные для расчета средней квадратической погрешности определения координат характерных точек границ (Mt), с подставленными в такие формулы значениями и итоговые (вычисленные) значения Mt, м	Описание закрепле ния точки
	содержатся в Едином государственном реестре недвижимости		определены в результате выполнения комплексных кадастровых работ				
	X	Y	X	Y			
1	2	3	4	5	6	7	8
н52У	-	-	468526.18	1358905.12	Метод спутниковых геодезических измерений (определений)	0.1	Закрепление отсутствует
34	-	-	468521.78	1358922.48	Метод спутниковых геодезических измерений (определений)	0.1	Закрепление отсутствует
33	-	-	468517.72	1358921.31	Метод спутниковых геодезических измерений (определений)	0.1	Закрепление отсутствует
н53У	-	-	468498.52	1358917.48	Метод спутниковых геодезических измерений (определений)	0.1	Закрепление отсутствует
н54У	-	-	468507.51	1358882.14	Метод спутниковых геодезических измерений (определений)	0.1	Закрепление отсутствует
н55У	-	-	468530.86	1358886.72	Метод спутниковых геодезических измерений (определений)	0.1	Закрепление отсутствует
н52У	-	-	468526.18	1358905.12	Метод спутниковых геодезических измерений (определений)	0.1	Закрепление отсутствует

### 2. Сведения о частях границ уточняемого земельного участка с кадастровым номером 13:01:0132037:49 :

Обозначение части границ		Горизонтальное проложение (S), м	Описание прохождения части границ	Сведения о согласовании местоположения границ (согласовано/спорное)
от т.	до т.			
1	2	3	4	5
н52У	34	17.91	-	-
34	33	4.23	-	-
33	н53У	19.58	-	-
н53У	н54У	36.47	-	-

<b>2. Сведения о частях границ уточняемого земельного участка с кадастровым номером 13:01:0132037:49 :</b>				
Обозначение части границ		Горизонтальное проложение (S), м	Описание прохождения части границ	Сведения о согласовании местоположения границ (согласовано/спорное)
от т.	до т.			
1	2	3	4	5
н54У	н55У	23.79	-	-
н55У	н52У	18.99	-	-
<b>3. Сведения о характеристиках уточняемого земельного участка с кадастровым номером 13:01:0132037:49 :</b>				
№ п/п	Наименование характеристики земельного участка		Значение характеристики	
1	2		3	
1.	Адрес земельного участка		Российская Федерация, Республика Мордовия, район Ардатовский, город Ардатов, улица Калинина, дом 68	
1.1.	Сведения о местоположении земельного участка (при отсутствии адреса) в структурированном в соответствии с федеральной информационной адресной системой виде		-	
1.2.	Дополнительные сведения о местоположении земельного участка		-	
2.	Площадь земельного участка ± величина погрешности определения (вычисления) площади ( $P \pm \Delta P$ ), м <sup>2</sup>		868 ± 10	
3.	Формула, примененная для вычисления предельной погрешности определения площади земельного участка, с подставленными значениями и итоговые (вычисленные) значения ( $\Delta P$ ), м <sup>2</sup>		$\Delta P = 3.5 * M_t * \sqrt{P} = 3.5 * 0,1 * \sqrt{868} = 10$	
4.	Площадь земельного участка согласно сведениям Единого государственного реестра недвижимости (Р <sub>кад</sub> ), м <sup>2</sup>		867	
5.	Оценка расхождения Р и Р <sub>кад</sub> (Р - Р <sub>кад</sub> ), м <sup>2</sup>		1	
6.	Предельные минимальный и максимальный размеры земельного участка (Р <sub>мин</sub> и Р <sub>макс</sub> ), м <sup>2</sup>		- -	
7.	Вид (виды) разрешенного использования		Для обслуживания жилого дома	
7.1.	Дополнительные сведения об использовании земельного участка		-	
8.	Кадастровый или иной государственный учетный номер (инвентарный) здания, сооружения, объекта незавершенного строительства, расположенного на земельном участке		13:01:0132037:87	
9.	Сведения о земельных участках (землях общего пользования, территории общего пользования), посредством которых обеспечивается доступ		Земли общего пользования	
10.	Иные сведения		-	
<b>4. Пояснения к сведениям об уточняемом земельном участке с кадастровым номером 13:01:0132037:49 :</b>				
1.	-			

## Сведения об уточняемых земельных участках

### 1. Сведения о характерных точках границы уточняемого земельного участка с кадастровым номером 13:01:0132037:51 :

Система координат МСК-13, зона 1

Зона № 1

Обозначение характерных точек границ	Координаты, м				Метод определения координат	Формулы, примененные для расчета средней квадратической погрешности определения координат характерных точек границ (Mt), с подставленными в такие формулы значениями и итоговые (вычисленные) значения Mt, м	Описание закрепле ния точки
	содержатся в Едином государственном реестре недвижимости		определены в результате выполнения комплексных кадастровых работ				
	X	Y	X	Y			
1	2	3	4	5	6	7	8
н56У	-	-	468563.74	1358891.33	Метод спутниковых геодезических измерений (определений)	0.1	Закрепление отсутствует
н57У	-	-	468563.71	1358894.02	Метод спутниковых геодезических измерений (определений)	0.1	Закрепление отсутствует
н58У	-	-	468572.34	1358895.08	Метод спутниковых геодезических измерений (определений)	0.1	Закрепление отсутствует
н59У	-	-	468572.53	1358925.04	Метод спутниковых геодезических измерений (определений)	0.1	Закрепление отсутствует
н60У	-	-	468553.67	1358928.84	Метод спутниковых геодезических измерений (определений)	0.1	Закрепление отсутствует
39	-	-	468545.65	1358925.76	Метод спутниковых геодезических измерений (определений)	0.1	Закрепление отсутствует
38	-	-	468551.52	1358887.41	Метод спутниковых геодезических измерений (определений)	0.1	Закрепление отсутствует
н56У	-	-	468563.74	1358891.33	Метод спутниковых геодезических измерений (определений)	0.1	Закрепление отсутствует

### 2. Сведения о частях границ уточняемого земельного участка с кадастровым номером 13:01:0132037:51 :

Обозначение части границ		Горизонтальное проложение (S), м	Описание прохождения части границ	Сведения о согласовании местоположения границ (согласовано/спорное)
от т.	до т.			
1	2	3	4	5
н56У	н57У	2.69	-	-

<b>2. Сведения о частях границ уточняемого земельного участка с кадастровым номером 13:01:0132037:51 :</b>				
<b>Обозначение части границ</b>		<b>Горизонтальное проложение (S), м</b>	<b>Описание прохождения части границ</b>	<b>Сведения о согласовании местоположения границ (согласовано/спорное)</b>
<b>от т.</b>	<b>до т.</b>			
<b>1</b>	<b>2</b>	<b>3</b>	<b>4</b>	<b>5</b>
н57У	н58У	8.69	-	-
н58У	н59У	29.96	-	-
н59У	н60У	19.24	-	-
н60У	39	8.59	-	-
39	38	38.80	-	-
38	н56У	12.83	-	-
<b>3. Сведения о характеристиках уточняемого земельного участка с кадастровым номером 13:01:0132037:51 :</b>				
<b>№ п/п</b>	<b>Наименование характеристики земельного участка</b>		<b>Значение характеристики</b>	
<b>1</b>	<b>2</b>		<b>3</b>	
1.	Адрес земельного участка		Российская Федерация, Республика Мордовия, район Ардатовский, город Ардатов, улица Калинина, дом 72	
1.1.	Сведения о местоположении земельного участка (при отсутствии адреса) в структурированном в соответствии с федеральной информационной адресной системой виде		-	
1.2.	Дополнительные сведения о местоположении земельного участка		-	
2.	Площадь земельного участка $\pm$ величина погрешности определения (вычисления) площади ( $P \pm \Delta P$ ), м2		863 $\pm$ 10	
3.	Формула, примененная для вычисления предельной погрешности определения площади земельного участка, с подставленными значениями и итоговые (вычисленные) значения ( $\Delta P$ ), м2		$\Delta P = 3.5 * M_t * \sqrt{P} = 3.5 * 0,1 * \sqrt{863} = 10$	
4.	Площадь земельного участка согласно сведениям Единого государственного реестра недвижимости (Ркад), м2		755	
5.	Оценка расхождения Р и Ркад ( $P - P_{кад}$ ), м2		108	
6.	Предельные минимальный и максимальный размеры земельного участка ( $P_{мин}$ и $P_{макс}$ ), м2		- -	
7.	Вид (виды) разрешенного использования		Для обслуживания жилого дома	
7.1.	Дополнительные сведения об использовании земельного участка		-	
8.	Кадастровый или иной государственный учетный номер (инвентарный) здания, сооружения, объекта незавершенного строительства, расположенного на земельном участке		13:01:0132037:88	
9.	Сведения о земельных участках (землях общего пользования, территории общего пользования), посредством которых обеспечивается доступ		Земли общего пользования	
10.	Иные сведения		-	
<b>4. Пояснения к сведениям об уточняемом земельном участке с кадастровым номером 13:01:0132037:51 :</b>				
1.	-			

## Сведения об уточняемых земельных участках

### 1. Сведения о характерных точках границы уточняемого земельного участка с кадастровым номером 13:01:0132037:52 :

Система координат МСК-13, зона 1

Зона № 1

Обозначение характерных точек границ	Координаты, м				Метод определения координат	Формулы, примененные для расчета средней квадратической погрешности определения координат характерных точек границ (Mt), с подставленными в такие формулы значениями и итоговые (вычисленные) значения Mt, м	Описание закрепле ния точки
	содержатся в Едином государственном реестре недвижимости		определены в результате выполнения комплексных кадастровых работ				
	X	Y	X	Y			
1	2	3	4	5	6	7	8
н58У	-	-	468572.34	1358895.08	Метод спутниковых геодезических измерений (определений)	0.1	Закрепление отсутствует
н61У	-	-	468600.31	1358898.58	Метод спутниковых геодезических измерений (определений)	0.1	Закрепление отсутствует
н62У	-	-	468599.51	1358925.08	Метод спутниковых геодезических измерений (определений)	0.1	Закрепление отсутствует
н59У	-	-	468572.53	1358925.04	Метод спутниковых геодезических измерений (определений)	0.1	Закрепление отсутствует
н58У	-	-	468572.34	1358895.08	Метод спутниковых геодезических измерений (определений)	0.1	Закрепление отсутствует

### 2. Сведения о частях границ уточняемого земельного участка с кадастровым номером 13:01:0132037:52 :

Обозначение части границ		Горизонтальное проложение (S), м	Описание прохождения части границ	Сведения о согласовании местоположения границ (согласовано/спорное)
от т.	до т.			
1	2	3	4	5
н58У	н61У	28.19	-	-
н61У	н62У	26.51	-	-
н62У	н59У	26.98	-	-
н59У	н58У	29.96	-	-

### 3. Сведения о характеристиках уточняемого земельного участка с кадастровым номером 13:01:0132037:52 :

№ п/п	Наименование характеристики земельного участка	Значение характеристики
1	2	3
1.	Адрес земельного участка	Российская Федерация, Республика Мордовия, район Ардатовский, город Ардатов, улица Калинина, дом 74

<b>3. Сведения о характеристиках уточняемого земельного участка с кадастровым номером 13:01:0132037:52 :</b>		
<b>№ п/п</b>	<b>Наименование характеристики земельного участка</b>	<b>Значение характеристики</b>
<b>1</b>	<b>2</b>	<b>3</b>
1.1.	Сведения о местоположении земельного участка (при отсутствии адреса) в структурированном в соответствии с федеральной информационной адресной системой виде	-
1.2.	Дополнительные сведения о местоположении земельного участка	-
2.	Площадь земельного участка $\pm$ величина погрешности определения (вычисления) площади ( $P \pm \Delta P$ ), м2	$776 \pm 10$
3.	Формула, примененная для вычисления предельной погрешности определения площади земельного участка, с подставленными значениями и итоговые (вычисленные) значения ( $\Delta P$ ), м2	$\Delta P = 3.5 * M_t * \sqrt{P} = 3.5 * 0,1 * \sqrt{776} = 10$
4.	Площадь земельного участка согласно сведениям Единого государственного реестра недвижимости (Ркад), м2	766
5.	Оценка расхождения Р и Ркад ( $P - P_{кад}$ ), м2	10
6.	Предельные минимальный и максимальный размеры земельного участка ( $P_{мин}$ и $P_{макс}$ ), м2	- -
7.	Вид (виды) разрешенного использования	Для обслуживания жилого дома
7.1.	Дополнительные сведения об использовании земельного участка	-
8.	Кадастровый или иной государственный учетный номер (инвентарный) здания, сооружения, объекта незавершенного строительства, расположенного на земельном участке	13:01:0132037:146
9.	Сведения о земельных участках (землях общего пользования, территории общего пользования), посредством которых обеспечивается доступ	Земли общего пользования
10.	Иные сведения	-
<b>4. Пояснения к сведениям об уточняемом земельном участке с кадастровым номером 13:01:0132037:52 :</b>		
1.	-	

## Сведения об уточняемых земельных участках

### 1. Сведения о характерных точках границы уточняемого земельного участка с кадастровым номером 13:01:0132037:23 :

Система координат МСК-13, зона 1

Зона № 1

Обозначение характерных точек границ	Координаты, м				Метод определения координат	Формулы, примененные для расчета средней квадратической погрешности определения координат характерных точек границ (Mt), с подставленными в такие формулы значениями и итоговые (вычисленные) значения Mt, м	Описание закрепле ния точки
	содержатся в Едином государственном реестре недвижимости		определены в результате выполнения комплексных кадастровых работ				
	X	Y	X	Y			
1	2	3	4	5	6	7	8
н29У	-	-	468415.99	1358898.12	Метод спутниковых геодезических измерений (определений)	0.1	Закрепление отсутствует
147	-	-	468399.91	1358891.72	Метод спутниковых геодезических измерений (определений)	0.1	Закрепление отсутствует
н63У	-	-	468394.73	1358890.27	Метод спутниковых геодезических измерений (определений)	0.1	Закрепление отсутствует
184	-	-	468400.42	1358859.10	Метод спутниковых геодезических измерений (определений)	0.1	Закрепление отсутствует
н30У	-	-	468420.70	1358864.41	Метод спутниковых геодезических измерений (определений)	0.1	Закрепление отсутствует
н29У	-	-	468415.99	1358898.12	Метод спутниковых геодезических измерений (определений)	0.1	Закрепление отсутствует

### 2. Сведения о частях границ уточняемого земельного участка с кадастровым номером 13:01:0132037:23 :

Обозначение части границ		Горизонтальное проложение (S), м	Описание прохождения части границ	Сведения о согласовании местоположения границ (согласовано/спорное)
от т.	до т.			
1	2	3	4	5
н29У	147	17.31	-	-
147	н63У	5.38	-	-
н63У	184	31.69	-	-
184	н30У	20.96	-	-
н30У	н29У	34.04	-	-

<b>3. Сведения о характеристиках уточняемого земельного участка с кадастровым номером 13:01:0132037:23 :</b>		
<b>№ п/п</b>	<b>Наименование характеристики земельного участка</b>	<b>Значение характеристики</b>
<b>1</b>	<b>2</b>	<b>3</b>
1.	Адрес земельного участка	Российская Федерация, Республика Мордовия, район Ардатовский, город Ардатов, улица Калинина, дом 58
1.1.	Сведения о местоположении земельного участка (при отсутствии адреса) в структурированном в соответствии с федеральной информационной адресной системой виде	-
1.2.	Дополнительные сведения о местоположении земельного участка	-
2.	Площадь земельного участка $\pm$ величина погрешности определения (вычисления) площади ( $P \pm \Delta P$ ), м2	$703 \pm 9$
3.	Формула, примененная для вычисления предельной погрешности определения площади земельного участка, с подставленными значениями и итоговые (вычисленные) значения ( $\Delta P$ ), м2	$\Delta P = 3.5 * M_t * \sqrt{P} = 3.5 * 0,1 * \sqrt{703} = 9$
4.	Площадь земельного участка согласно сведениям Единого государственного реестра недвижимости (Ркад), м2	685
5.	Оценка расхождения Р и Ркад ( $P - P_{кад}$ ), м2	18
6.	Предельные минимальный и максимальный размеры земельного участка ( $P_{мин}$ и $P_{макс}$ ), м2	- -
7.	Вид (виды) разрешенного использования	Для индивидуального жилищного строительства
7.1.	Дополнительные сведения об использовании земельного участка	-
8.	Кадастровый или иной государственный учетный номер (инвентарный) здания, сооружения, объекта незавершенного строительства, расположенного на земельном участке	13:01:0132037:137
9.	Сведения о земельных участках (землях общего пользования, территории общего пользования), посредством которых обеспечивается доступ	Земли общего пользования
10.	Иные сведения	-
<b>4. Пояснения к сведениям об уточняемом земельном участке с кадастровым номером 13:01:0132037:23 :</b>		
1.	-	

## Сведения об уточняемых земельных участках

### 1. Сведения о характерных точках границы уточняемого земельного участка с кадастровым номером 13:01:0132037:37 :

Система координат МСК-13, зона 1

Зона № 1

Обозначение характерных точек границ	Координаты, м				Метод определения координат	Формулы, примененные для расчета средней квадратической погрешности определения координат характерных точек границ (Mt), с подставленными в такие формулы значениями и итоговые (вычисленные) значения Mt, м	Описание закрепле ния точки
	содержатся в Едином государственном реестре недвижимости		определены в результате выполнения комплексных кадастровых работ				
	X	Y	X	Y			
1	2	3	4	5	6	7	8
82	-	-	468222.19	1358820.53	Метод спутниковых геодезических измерений (определений)	0.1	Закрепление отсутствует
81	-	-	468216.14	1358860.99	Метод спутниковых геодезических измерений (определений)	0.1	Закрепление отсутствует
н110У	-	-	468200.95	1358860.41	Метод спутниковых геодезических измерений (определений)	0.1	Закрепление отсутствует
88	-	-	468193.37	1358859.69	Метод спутниковых геодезических измерений (определений)	0.1	Закрепление отсутствует
89	-	-	468203.12	1358814.40	Метод спутниковых геодезических измерений (определений)	0.1	Закрепление отсутствует
82	-	-	468222.19	1358820.53	Метод спутниковых геодезических измерений (определений)	0.1	Закрепление отсутствует

### 2. Сведения о частях границ уточняемого земельного участка с кадастровым номером 13:01:0132037:37 :

Обозначение части границ		Горизонтальное проложение (S), м	Описание прохождения части границ	Сведения о согласовании местоположения границ (согласовано/спорное)
от т.	до т.			
1	2	3	4	5
82	81	40.91	-	-
81	н110У	15.20	-	-
н110У	88	7.61	-	-
88	89	46.33	-	-
89	82	20.03	-	-

<b>3. Сведения о характеристиках уточняемого земельного участка с кадастровым номером 13:01:0132037:37 :</b>		
<b>№ п/п</b>	<b>Наименование характеристики земельного участка</b>	<b>Значение характеристики</b>
<b>1</b>	<b>2</b>	<b>3</b>
1.	Адрес земельного участка	Российская Федерация, Республика Мордовия, район Ардатовский, город Ардатов, улица Калинина, дом 38
1.1.	Сведения о местоположении земельного участка (при отсутствии адреса) в структурированном в соответствии с федеральной информационной адресной системой виде	-
1.2.	Дополнительные сведения о местоположении земельного участка	-
2.	Площадь земельного участка $\pm$ величина погрешности определения (вычисления) площади ( $P \pm \Delta P$ ), м2	$930 \pm 11$
3.	Формула, примененная для вычисления предельной погрешности определения площади земельного участка, с подставленными значениями и итоговые (вычисленные) значения ( $\Delta P$ ), м2	$\Delta P = 3.5 * M_t * \sqrt{P} = 3.5 * 0,1 * \sqrt{930} = 11$
4.	Площадь земельного участка согласно сведениям Единого государственного реестра недвижимости (Ркад), м2	912
5.	Оценка расхождения Р и Ркад ( $P - P_{кад}$ ), м2	18
6.	Предельные минимальный и максимальный размеры земельного участка ( $P_{мин}$ и $P_{макс}$ ), м2	- -
7.	Вид (виды) разрешенного использования	Для индивидуального жилищного строительства
7.1.	Дополнительные сведения об использовании земельного участка	-
8.	Кадастровый или иной государственный учетный номер (инвентарный) здания, сооружения, объекта незавершенного строительства, расположенного на земельном участке	13:01:0132037:124
9.	Сведения о земельных участках (землях общего пользования, территории общего пользования), посредством которых обеспечивается доступ	Земли общего пользования
10.	Иные сведения	-
<b>4. Пояснения к сведениям об уточняемом земельном участке с кадастровым номером 13:01:0132037:37 :</b>		
1.	-	

## Сведения об уточняемых земельных участках

### 1. Сведения о характерных точках границы уточняемого земельного участка с кадастровым номером 13:01:0132037:33 :

Система координат МСК-13, зона 1

Зона № 1

Обозначение характерных точек границ	Координаты, м				Метод определения координат	Формулы, примененные для расчета средней квадратической погрешности определения координат характерных точек границ (Mt), с подставленными в такие формулы значениями и итоговые (вычисленные) значения Mt, м	Описание закрепле ния точки
	содержатся в Едином государственном реестре недвижимости		определены в результате выполнения комплексных кадастровых работ				
	X	Y	X	Y			
1	2	3	4	5	6	7	8
н120У	-	-	468091.47	1358835.88	Метод спутниковых геодезических измерений (определений)	0.1	Закрепление отсутствует
н121У	-	-	468088.58	1358851.08	Метод спутниковых геодезических измерений (определений)	0.1	Закрепление отсутствует
120	-	-	468075.03	1358848.50	Метод спутниковых геодезических измерений (определений)	0.1	Закрепление отсутствует
н122У	-	-	468064.07	1358845.86	Метод спутниковых геодезических измерений (определений)	0.1	Закрепление отсутствует
н123У	-	-	468075.80	1358791.58	Метод спутниковых геодезических измерений (определений)	0.1	Закрепление отсутствует
н124У	-	-	468100.09	1358796.13	Метод спутниковых геодезических измерений (определений)	0.1	Закрепление отсутствует
н120У	-	-	468091.47	1358835.88	Метод спутниковых геодезических измерений (определений)	0.1	Закрепление отсутствует

### 2. Сведения о частях границ уточняемого земельного участка с кадастровым номером 13:01:0132037:33 :

Обозначение части границ		Горизонтальное проложение (S), м	Описание прохождения части границ	Сведения о согласовании местоположения границ (согласовано/спорное)
от т.	до т.			
1	2	3	4	5
н120У	н121У	15.47	-	-
н121У	120	13.79	-	-
120	н122У	11.27	-	-
н122У	н123У	55.53	-	-

<b>2. Сведения о частях границ уточняемого земельного участка с кадастровым номером 13:01:0132037:33 :</b>				
Обозначение части границ		Горизонтальное проложение (S), м	Описание прохождения части границ	Сведения о согласовании местоположения границ (согласовано/спорное)
от т.	до т.			
1	2	3	4	5
н123У	н124У	24.71	-	-
н124У	н120У	40.67	-	-
<b>3. Сведения о характеристиках уточняемого земельного участка с кадастровым номером 13:01:0132037:33 :</b>				
№ п/п	Наименование характеристики земельного участка		Значение характеристики	
1	2		3	
1.	Адрес земельного участка		Российская Федерация, Республика Мордовия, район Ардатовский, город Ардатов, улица Калинина, дом 26	
1.1.	Сведения о местоположении земельного участка (при отсутствии адреса) в структурированном в соответствии с федеральной информационной адресной системой виде		-	
1.2.	Дополнительные сведения о местоположении земельного участка		-	
2.	Площадь земельного участка ± величина погрешности определения (вычисления) площади ( $P \pm \Delta P$ ), м2		1385 ± 13	
3.	Формула, примененная для вычисления предельной погрешности определения площади земельного участка, с подставленными значениями и итоговые (вычисленные) значения ( $\Delta P$ ), м2		$\Delta P = 3.5 * M_t * \sqrt{P} = 3.5 * 0,1 * \sqrt{1385} = 13$	
4.	Площадь земельного участка согласно сведениям Единого государственного реестра недвижимости (Ркад), м2		1381	
5.	Оценка расхождения Р и Ркад ( $P - P_{кад}$ ), м2		4	
6.	Предельные минимальный и максимальный размеры земельного участка ( $P_{мин}$ и $P_{макс}$ ), м2		- -	
7.	Вид (виды) разрешенного использования		Для обслуживания жилого дома	
7.1.	Дополнительные сведения об использовании земельного участка		-	
8.	Кадастровый или иной государственный учетный номер (инвентарный) здания, сооружения, объекта незавершенного строительства, расположенного на земельном участке		-	
9.	Сведения о земельных участках (землях общего пользования, территории общего пользования), посредством которых обеспечивается доступ		Земли общего пользования	
10.	Иные сведения		-	
<b>4. Пояснения к сведениям об уточняемом земельном участке с кадастровым номером 13:01:0132037:33 :</b>				
1.	-			

## Сведения об уточняемых земельных участках

### 1. Сведения о характерных точках границы уточняемого земельного участка с кадастровым номером 13:01:0132037:22 :

Система координат МСК-13, зона 1

Зона № 1

Обозначение характерных точек границ	Координаты, м				Метод определения координат	Формулы, примененные для расчета средней квадратической погрешности определения координат характерных точек границ (Mt), с подставленными в такие формулы значениями и итоговые (вычисленные) значения Mt, м	Описание закрепле ния точки
	содержатся в Едином государственном реестре недвижимости		определены в результате выполнения комплексных кадастровых работ				
	X	Y	X	Y			
1	2	3	4	5	6	7	8
н122У	-	-	468064.07	1358845.86	Метод спутниковых геодезических измерений (определений)	0.1	Закрепление отсутствует
122	-	-	468052.70	1358843.11	Метод спутниковых геодезических измерений (определений)	0.1	Закрепление отсутствует
115	-	-	468053.18	1358841.18	Метод спутниковых геодезических измерений (определений)	0.1	Закрепление отсутствует
н125У	-	-	468037.70	1358838.49	Метод спутниковых геодезических измерений (определений)	0.1	Закрепление отсутствует
н126У	-	-	468050.47	1358786.05	Метод спутниковых геодезических измерений (определений)	0.1	Закрепление отсутствует
н123У	-	-	468075.80	1358791.58	Метод спутниковых геодезических измерений (определений)	0.1	Закрепление отсутствует
н122У	-	-	468064.07	1358845.86	Метод спутниковых геодезических измерений (определений)	0.1	Закрепление отсутствует

### 2. Сведения о частях границ уточняемого земельного участка с кадастровым номером 13:01:0132037:22 :

Обозначение части границ		Горизонтальное проложение (S), м	Описание прохождения части границ	Сведения о согласовании местоположения границ (согласовано/спорное)
от т.	до т.			
1	2	3	4	5
н122У	122	11.70	-	-
122	115	1.99	-	-
115	н125У	15.71	-	-
н125У	н126У	53.97	-	-

2. Сведения о частях границ уточняемого земельного участка с кадастровым номером 13:01:0132037:22 :				
Обозначение части границ		Горизонтальное проложение (S), м	Описание прохождения части границ	Сведения о согласовании местоположения границ (согласовано/спорное)
от т.	до т.			
1	2	3	4	5
н126У	н123У	25.93	-	-
н123У	н122У	55.53	-	-
3. Сведения о характеристиках уточняемого земельного участка с кадастровым номером 13:01:0132037:22 :				
№ п/п	Наименование характеристики земельного участка		Значение характеристики	
1	2		3	
1.	Адрес земельного участка		Российская Федерация, Республика Мордовия, район Ардатовский, город Ардатов, улица Калинина, дом 24	
1.1.	Сведения о местоположении земельного участка (при отсутствии адреса) в структурированном в соответствии с федеральной информационной адресной системой виде		-	
1.2.	Дополнительные сведения о местоположении земельного участка		-	
2.	Площадь земельного участка ± величина погрешности определения (вычисления) площади (Р ± ΔР), м2		1448 ± 13	
3.	Формула, примененная для вычисления предельной погрешности определения площади земельного участка, с подставленными значениями и итоговые (вычисленные) значения (ΔР), м2		ΔР=3.5*Mt*√P=3.5*0,1*√1448=13	
4.	Площадь земельного участка согласно сведениям Единого государственного реестра недвижимости (Ркад), м2		1423	
5.	Оценка расхождения Р и Ркад (Р - Ркад), м2		25	
6.	Предельные минимальный и максимальный размеры земельного участка (Рмин и Рмакс), м2		- -	
7.	Вид (виды) разрешенного использования		Для ведения личного подсобного хозяйства	
7.1.	Дополнительные сведения об использовании земельного участка		-	
8.	Кадастровый или иной государственный учетный номер (инвентарный) здания, сооружения, объекта незавершенного строительства, расположенного на земельном участке		-	
9.	Сведения о земельных участках (землях общего пользования, территории общего пользования), посредством которых обеспечивается доступ		Земли общего пользования	
10.	Иные сведения		-	
4. Пояснения к сведениям об уточняемом земельном участке с кадастровым номером 13:01:0132037:22 :				
1.	-			

## Сведения об уточняемых земельных участках

### 1. Сведения о характерных точках границы уточняемого земельного участка с кадастровым номером 13:01:0132037:1 :

Система координат МСК-13, зона 1

Зона № 1

Обозначение характерных точек границ	Координаты, м				Метод определения координат	Формулы, примененные для расчета средней квадратической погрешности определения координат характерных точек границ (Mt), с подставленными в такие формулы значениями и итоговые (вычисленные) значения Mt, м	Описание закрепле ния точки
	содержатся в Едином государственном реестре недвижимости		определены в результате выполнения комплексных кадастровых работ				
	X	Y	X	Y			
1	2	3	4	5	6	7	8
н125У	-	-	468037.70	1358838.49	Метод спутниковых геодезических измерений (определений)	0.1	Закрепление отсутствует
118	-	-	468026.76	1358836.25	Метод спутниковых геодезических измерений (определений)	0.1	Закрепление отсутствует
192	-	-	468014.78	1358831.75	Метод спутниковых геодезических измерений (определений)	0.1	Закрепление отсутствует
191	-	-	468025.13	1358781.25	Метод спутниковых геодезических измерений (определений)	0.1	Закрепление отсутствует
н126У	-	-	468050.47	1358786.05	Метод спутниковых геодезических измерений (определений)	0.1	Закрепление отсутствует
н125У	-	-	468037.70	1358838.49	Метод спутниковых геодезических измерений (определений)	0.1	Закрепление отсутствует

### 2. Сведения о частях границ уточняемого земельного участка с кадастровым номером 13:01:0132037:1 :

Обозначение части границ		Горизонтальное проложение (S), м	Описание прохождения части границ	Сведения о согласовании местоположения границ (согласовано/спорное)
от т.	до т.			
1	2	3	4	5
н125У	118	11.17	-	-
118	192	12.80	-	-
192	191	51.55	-	-
191	н126У	25.79	-	-
н126У	н125У	53.97	-	-

<b>3. Сведения о характеристиках уточняемого земельного участка с кадастровым номером 13:01:0132037:1 :</b>		
<b>№ п/п</b>	<b>Наименование характеристики земельного участка</b>	<b>Значение характеристики</b>
<b>1</b>	<b>2</b>	<b>3</b>
1.	Адрес земельного участка	Российская Федерация, Республика Мордовия, район Ардатовский, город Ардатов, улица Калинина, дом 22
1.1.	Сведения о местоположении земельного участка (при отсутствии адреса) в структурированном в соответствии с федеральной информационной адресной системой виде	-
1.2.	Дополнительные сведения о местоположении земельного участка	-
2.	Площадь земельного участка $\pm$ величина погрешности определения (вычисления) площади ( $P \pm \Delta P$ ), м2	$1320 \pm 13$
3.	Формула, примененная для вычисления предельной погрешности определения площади земельного участка, с подставленными значениями и итоговые (вычисленные) значения ( $\Delta P$ ), м2	$\Delta P = 3.5 * M_t * \sqrt{P} = 3.5 * 0,1 * \sqrt{1320} = 13$
4.	Площадь земельного участка согласно сведениям Единого государственного реестра недвижимости ( $R_{\text{кад}}$ ), м2	1224
5.	Оценка расхождения $P$ и $R_{\text{кад}}$ ( $P - R_{\text{кад}}$ ), м2	96
6.	Предельные минимальный и максимальный размеры земельного участка ( $R_{\text{мин}}$ и $R_{\text{макс}}$ ), м2	- -
7.	Вид (виды) разрешенного использования	Для индивидуального жилищного строительства
7.1.	Дополнительные сведения об использовании земельного участка	-
8.	Кадастровый или иной государственный учетный номер (инвентарный) здания, сооружения, объекта незавершенного строительства, расположенного на земельном участке	-
9.	Сведения о земельных участках (землях общего пользования, территории общего пользования), посредством которых обеспечивается доступ	Земли общего пользования
10.	Иные сведения	-
<b>4. Пояснения к сведениям об уточняемом земельном участке с кадастровым номером 13:01:0132037:1 :</b>		
1.	-	

## Сведения об уточняемых земельных участках

### 1. Сведения о характерных точках границы уточняемого земельного участка с кадастровым номером 13:01:0132037:27 :

Система координат МСК-13, зона 1

Зона № 1

Обозначение характерных точек границ	Координаты, м				Метод определения координат	Формулы, примененные для расчета средней квадратической погрешности определения координат характерных точек границ (Mt), с подставленными в такие формулы значениями и итоговые (вычисленные) значения Mt, м	Описание закрепле ния точки
	содержатся в Едином государственном реестре недвижимости		определены в результате выполнения комплексных кадастровых работ				
	X	Y	X	Y			
1	2	3	4	5	6	7	8
125	101270.09	60972.24	468131.41	1358871.56	Метод спутниковых геодезических измерений (определений)	0.1	Закрепление отсутствует
126	101253.44	60968.70	468113.99	1358866.83	Метод спутниковых геодезических измерений (определений)	0.1	Закрепление отсутствует
127	101255.91	60957.10	468115.60	1358856.16	Метод спутниковых геодезических измерений (определений)	0.1	Закрепление отсутствует
н158У	-	-	468133.04	1358859.57	Метод спутниковых геодезических измерений (определений)	0.1	Закрепление отсутствует
128	101272.99	60959.93	-	-	-	0.1	-
125	101270.09	60972.24	468131.41	1358871.56	Метод спутниковых геодезических измерений (определений)	0.1	Закрепление отсутствует

### 2. Сведения о частях границ уточняемого земельного участка с кадастровым номером 13:01:0132037:27 :

Обозначение части границ		Горизонтальное проложение (S), м	Описание прохождения части границ	Сведения о согласовании местоположения границ (согласовано/спорное)
от т.	до т.			
1	2	3	4	5
125	126	18.05	-	-
126	127	10.79	-	-
127	н158У	17.77	-	-
н158У	125	12.10	-	-

<b>3. Сведения о характеристиках уточняемого земельного участка с кадастровым номером 13:01:0132037:27 :</b>		
<b>№ п/п</b>	<b>Наименование характеристики земельного участка</b>	<b>Значение характеристики</b>
<b>1</b>	<b>2</b>	<b>3</b>
1.	Адрес земельного участка	Российская Федерация, Республика Мордовия, район Ардатовский, город Ардатов, улица Пожарского, дом 61
1.1.	Сведения о местоположении земельного участка (при отсутствии адреса) в структурированном в соответствии с федеральной информационной адресной системой виде	-
1.2.	Дополнительные сведения о местоположении земельного участка	-
2.	Площадь земельного участка $\pm$ величина погрешности определения (вычисления) площади ( $P \pm \Delta P$ ), м2	$204 \pm 5$
3.	Формула, примененная для вычисления предельной погрешности определения площади земельного участка, с подставленными значениями и итоговые (вычисленные) значения ( $\Delta P$ ), м2	$\Delta P = 3.5 * M_t * \sqrt{P} = 3.5 * 0,1 * \sqrt{204} = 5$
4.	Площадь земельного участка согласно сведениям Единого государственного реестра недвижимости (Ркад), м2	210
5.	Оценка расхождения Р и Ркад ( $P - P_{кад}$ ), м2	6
6.	Предельные минимальный и максимальный размеры земельного участка ( $P_{мин}$ и $P_{макс}$ ), м2	- -
7.	Вид (виды) разрешенного использования	Для индивидуального жилищного строительства
7.1.	Дополнительные сведения об использовании земельного участка	-
8.	Кадастровый или иной государственный учетный номер (инвентарный) здания, сооружения, объекта незавершенного строительства, расположенного на земельном участке	-
9.	Сведения о земельных участках (землях общего пользования, территории общего пользования), посредством которых обеспечивается доступ	Земли общего пользования
10.	Иные сведения	-
<b>4. Пояснения к сведениям об уточняемом земельном участке с кадастровым номером 13:01:0132037:27 :</b>		
1.	-	

## Сведения об уточняемых земельных участках

### 1. Сведения о характерных точках границы уточняемого земельного участка с кадастровым номером 13:01:0132037:29 :

Система координат МСК-13, зона 1

Зона № 1

Обозначение характерных точек границ	Координаты, м				Метод определения координат	Формулы, примененные для расчета средней квадратической погрешности определения координат характерных точек границ (Mt), с подставленными в такие формулы значениями и итоговые (вычисленные) значения Mt, м	Описание закрепле ния точки
	содержатся в Едином государственном реестре недвижимости		определены в результате выполнения комплексных кадастровых работ				
	X	Y	X	Y			
1	2	3	4	5	6	7	8
129	101248.19	60993.21	468110.33	1358891.08	Метод спутниковых геодезических измерений (определений)	0.1	Закрепление отсутствует
126	101253.44	60968.70	468113.99	1358866.83	Метод спутниковых геодезических измерений (определений)	0.1	Закрепление отсутствует
130	101270.03	60972.26	468131.41	1358871.56	Метод спутниковых геодезических измерений (определений)	0.1	Закрепление отсутствует
131	101264.33	60996.75	468126.97	1358894.87	Метод спутниковых геодезических измерений (определений)	0.1	Закрепление отсутствует
129	101248.19	60993.21	468110.33	1358891.08	Метод спутниковых геодезических измерений (определений)	0.1	Закрепление отсутствует

### 2. Сведения о частях границ уточняемого земельного участка с кадастровым номером 13:01:0132037:29 :

Обозначение части границ		Горизонтальное проложение (S), м	Описание прохождения части границ	Сведения о согласовании местоположения границ (согласовано/спорное)
от т.	до т.			
1	2	3	4	5
129	126	24.52	-	-
126	130	18.05	-	-
130	131	23.73	-	-
131	129	17.07	-	-

### 3. Сведения о характеристиках уточняемого земельного участка с кадастровым номером 13:01:0132037:29 :

№ п/п	Наименование характеристики земельного участка	Значение характеристики
1	2	3
1.	Адрес земельного участка	Российская Федерация, Республика Мордовия, район Ардатовский, город Ардатов, улица Пожарского, дом 61

<b>3. Сведения о характеристиках уточняемого земельного участка с кадастровым номером 13:01:0132037:29 :</b>		
<b>№ п/п</b>	<b>Наименование характеристики земельного участка</b>	<b>Значение характеристики</b>
<b>1</b>	<b>2</b>	<b>3</b>
1.1.	Сведения о местоположении земельного участка (при отсутствии адреса) в структурированном в соответствии с федеральной информационной адресной системой виде	-
1.2.	Дополнительные сведения о местоположении земельного участка	-
2.	Площадь земельного участка $\pm$ величина погрешности определения (вычисления) площади ( $P \pm \Delta P$ ), м2	$422 \pm 7$
3.	Формула, примененная для вычисления предельной погрешности определения площади земельного участка, с подставленными значениями и итоговые (вычисленные) значения ( $\Delta P$ ), м2	$\Delta P = 3.5 * M_t * \sqrt{P} = 3.5 * 0,1 * \sqrt{422} = 7$
4.	Площадь земельного участка согласно сведениям Единого государственного реестра недвижимости (Ркад), м2	420
5.	Оценка расхождения Р и Ркад ( $P - P_{кад}$ ), м2	2
6.	Предельные минимальный и максимальный размеры земельного участка ( $P_{мин}$ и $P_{макс}$ ), м2	- -
7.	Вид (виды) разрешенного использования	Для индивидуального жилищного строительства
7.1.	Дополнительные сведения об использовании земельного участка	-
8.	Кадастровый или иной государственный учетный номер (инвентарный) здания, сооружения, объекта незавершенного строительства, расположенного на земельном участке	-
9.	Сведения о земельных участках (землях общего пользования, территории общего пользования), посредством которых обеспечивается доступ	Земли общего пользования
10.	Иные сведения	-
<b>4. Пояснения к сведениям об уточняемом земельном участке с кадастровым номером 13:01:0132037:29 :</b>		
1.	-	

## Сведения об уточняемых земельных участках

**1. Сведения о характерных точках границы уточняемого земельного участка с кадастровым номером 13:01:0132037:6 :**

**Система координат МСК-13, зона 1**

**Зона № 1**

Обозначение характерных точек границ	Координаты, м				Метод определения координат	Формулы, примененные для расчета средней квадратической погрешности определения координат характерных точек границ (Mt), с подставленными в такие формулы значениями и итоговые (вычисленные) значения Mt, м	Описание закрепле ния точки
	содержатся в Едином государственном реестре недвижимости		определены в результате выполнения комплексных кадастровых работ				
	X	Y	X	Y			
1	2	3	4	5	6	7	8
131	-	-	468126.97	1358894.87	Метод спутниковых геодезических измерений (определений)	0.1	Закрепление отсутствует
125	-	-	468131.41	1358871.56	Метод спутниковых геодезических измерений (определений)	0.1	Закрепление отсутствует
н158У	-	-	468133.04	1358859.57	Метод спутниковых геодезических измерений (определений)	0.1	Закрепление отсутствует
103	-	-	468133.67	1358855.95	Метод спутниковых геодезических измерений (определений)	0.1	Закрепление отсутствует
н119У	-	-	468152.85	1358859.11	Метод спутниковых геодезических измерений (определений)	0.1	Закрепление отсутствует
н159У	-	-	468140.28	1358911.74	Метод спутниковых геодезических измерений (определений)	0.1	Закрепление отсутствует
н160У	-	-	468135.85	1358929.68	Метод спутниковых геодезических измерений (определений)	0.1	Закрепление отсутствует
н161У	-	-	468121.04	1358926.86	Метод спутниковых геодезических измерений (определений)	0.1	Закрепление отсутствует
131	-	-	468126.97	1358894.87	Метод спутниковых геодезических измерений (определений)	0.1	Закрепление отсутствует

2. Сведения о частях границ уточняемого земельного участка с кадастровым номером 13:01:0132037:6 :				
Обозначение части границ		Горизонтальное проложение (S), м	Описание прохождения части границ	Сведения о согласовании местоположения границ (согласовано/спорное)
от т.	до т.			
1	2	3	4	5
131	125	23.73	-	-
125	н158У	12.10	-	-
н158У	103	3.67	-	-
103	н119У	19.44	-	-
н119У	н159У	54.11	-	-
н159У	н160У	18.48	-	-
н160У	н161У	15.08	-	-
н161У	131	32.53	-	-
3. Сведения о характеристиках уточняемого земельного участка с кадастровым номером 13:01:0132037:6 :				
№ п/п	Наименование характеристики земельного участка		Значение характеристики	
1	2		3	
1.	Адрес земельного участка		Российская Федерация, Республика Мордовия, район Ардатовский, город Ардатов, улица Пожарского, дом 63	
1.1.	Сведения о местоположении земельного участка (при отсутствии адреса) в структурированном в соответствии с федеральной информационной адресной системой виде		-	
1.2.	Дополнительные сведения о местоположении земельного участка		-	
2.	Площадь земельного участка ± величина погрешности определения (вычисления) площади (Р ± ΔР), м2		1235 ± 12	
3.	Формула, примененная для вычисления предельной погрешности определения площади земельного участка, с подставленными значениями и итоговые (вычисленные) значения (ΔР), м2		ΔР=3.5*Mt*√P=3.5*0,1*√1235=12	
4.	Площадь земельного участка согласно сведениям Единого государственного реестра недвижимости (Ркад), м2		1113	
5.	Оценка расхождения Р и Ркад (Р - Ркад), м2		122	
6.	Предельные минимальный и максимальный размеры земельного участка (Рмин и Рмакс), м2		- -	
7.	Вид (виды) разрешенного использования		Приусадебный земельный участок	
7.1.	Дополнительные сведения об использовании земельного участка		-	
8.	Кадастровый или иной государственный учетный номер (инвентарный) здания, сооружения, объекта незавершенного строительства, расположенного на земельном участке		13:01:0132037:78	
9.	Сведения о земельных участках (землях общего пользования, территории общего пользования), посредством которых обеспечивается доступ		Земли общего пользования	
10.	Иные сведения		-	
4. Пояснения к сведениям об уточняемом земельном участке с кадастровым номером 13:01:0132037:6 :				
1.	-			

## Сведения об уточняемых земельных участках

### 1. Сведения о характерных точках границы уточняемого земельного участка с кадастровым номером 13:01:0132037:151 :

Система координат МСК-13, зона 1

Зона № 1

Обозначение характерных точек границ	Координаты, м				Метод определения координат	Формулы, примененные для расчета средней квадратической погрешности определения координат характерных точек границ (Mt), с подставленными в такие формулы значениями и итоговые (вычисленные) значения Mt, м	Описание закрепле ния точки
	содержатся в Едином государственном реестре недвижимости		определены в результате выполнения комплексных кадастровых работ				
	X	Y	X	Y			
1	2	3	4	5	6	7	8
н159У	-	-	468140.28	1358911.74	Метод спутниковых геодезических измерений (определений)	0.1	Закрепление отсутствует
н171У	-	-	468143.91	1358896.55	Метод спутниковых геодезических измерений (определений)	0.1	Закрепление отсутствует
н172У	-	-	468161.49	1358900.75	Метод спутниковых геодезических измерений (определений)	0.1	Закрепление отсутствует
н173У	-	-	468160.93	1358903.06	Метод спутниковых геодезических измерений (определений)	0.1	Закрепление отсутствует
н174У	-	-	468153.69	1358933.48	Метод спутниковых геодезических измерений (определений)	0.1	Закрепление отсутствует
н160У	-	-	468135.85	1358929.68	Метод спутниковых геодезических измерений (определений)	0.1	Закрепление отсутствует
н159У	-	-	468140.28	1358911.74	Метод спутниковых геодезических измерений (определений)	0.1	Закрепление отсутствует

### 2. Сведения о частях границ уточняемого земельного участка с кадастровым номером 13:01:0132037:151 :

Обозначение части границ		Горизонтальное проложение (S), м	Описание прохождения части границ	Сведения о согласовании местоположения границ (согласовано/спорное)
от т.	до т.			
1	2	3	4	5
н159У	н171У	15.62	-	-
н171У	н172У	18.07	-	-
н172У	н173У	2.38	-	-
н173У	н174У	31.27	-	-

<b>2. Сведения о частях границ уточняемого земельного участка с кадастровым номером 13:01:0132037:151 :</b>				
<b>Обозначение части границ</b>		<b>Горизонтальное проложение (S), м</b>	<b>Описание прохождения части границ</b>	<b>Сведения о согласовании местоположения границ (согласовано/спорное)</b>
<b>от т.</b>	<b>до т.</b>			
<b>1</b>	<b>2</b>	<b>3</b>	<b>4</b>	<b>5</b>
н174У	н160У	18.24	-	-
н160У	н159У	18.48	-	-
<b>3. Сведения о характеристиках уточняемого земельного участка с кадастровым номером 13:01:0132037:151 :</b>				
<b>№ п/п</b>	<b>Наименование характеристики земельного участка</b>		<b>Значение характеристики</b>	
<b>1</b>	<b>2</b>		<b>3</b>	
1.	Адрес земельного участка		Российская Федерация, 431860, Республика Мордовия, район Ардатовский, город Ардатов, улица Пожарского, дом 65	
1.1.	Сведения о местоположении земельного участка (при отсутствии адреса) в структурированном в соответствии с федеральной информационной адресной системой виде		-	
1.2.	Дополнительные сведения о местоположении земельного участка		-	
2.	Площадь земельного участка ± величина погрешности определения (вычисления) площади ( $P \pm \Delta P$ ), м2		614 ± 9	
3.	Формула, примененная для вычисления предельной погрешности определения площади земельного участка, с подставленными значениями и итоговые (вычисленные) значения ( $\Delta P$ ), м2		$\Delta P = 3.5 * M_t * \sqrt{P} = 3.5 * 0,1 * \sqrt{614} = 9$	
4.	Площадь земельного участка согласно сведениям Единого государственного реестра недвижимости (Ркад), м2		569	
5.	Оценка расхождения Р и Ркад ( $P - P_{кад}$ ), м2		45	
6.	Предельные минимальный и максимальный размеры земельного участка ( $P_{мин}$ и $P_{макс}$ ), м2		- -	
7.	Вид (виды) разрешенного использования		Для ведения личного подсобного хозяйства	
7.1.	Дополнительные сведения об использовании земельного участка		-	
8.	Кадастровый или иной государственный учетный номер (инвентарный) здания, сооружения, объекта незавершенного строительства, расположенного на земельном участке		13:01:0132037:89	
9.	Сведения о земельных участках (землях общего пользования, территории общего пользования), посредством которых обеспечивается доступ		Земли общего пользования	
10.	Иные сведения		-	
<b>4. Пояснения к сведениям об уточняемом земельном участке с кадастровым номером 13:01:0132037:151 :</b>				
1.	-			

## Сведения об уточняемых земельных участках

**1. Сведения о характерных точках границы уточняемого земельного участка с кадастровым номером 13:01:0132037:8 :**

**Система координат МСК-13, зона 1**

**Зона № 1**

Обозначение характерных точек границ	Координаты, м				Метод определения координат	Формулы, примененные для расчета средней квадратической погрешности определения координат характерных точек границ (Mt), с подставленными в такие формулы значениями и итоговые (вычисленные) значения Mt, м	Описание закрепле ния точки
	содержатся в Едином государственном реестре недвижимости		определены в результате выполнения комплексных кадастровых работ				
	X	Y	X	Y			
1	2	3	4	5	6	7	8
н173У	-	-	468160.93	1358903.06	Метод спутниковых геодезических измерений (определений)	0.1	Закрепление отсутствует
н172У	-	-	468161.49	1358900.75	Метод спутниковых геодезических измерений (определений)	0.1	Закрепление отсутствует
н117У	-	-	468170.76	1358862.10	Метод спутниковых геодезических измерений (определений)	0.1	Закрепление отсутствует
99	-	-	468173.03	1358862.48	Метод спутниковых геодезических измерений (определений)	0.1	Закрепление отсутствует
90	-	-	468174.20	1358859.69	Метод спутниковых геодезических измерений (определений)	0.1	Закрепление отсутствует
87	-	-	468183.69	1358859.69	Метод спутниковых геодезических измерений (определений)	0.1	Закрепление отсутствует
86	-	-	468178.03	1358890.83	Метод спутниковых геодезических измерений (определений)	0.1	Закрепление отсутствует
85	-	-	468172.18	1358917.30	Метод спутниковых геодезических измерений (определений)	0.1	Закрепление отсутствует
н180У	-	-	468168.52	1358937.36	Метод спутниковых геодезических измерений (определений)	0.1	Закрепление отсутствует
н174У	-	-	468153.69	1358933.48	Метод спутниковых геодезических измерений (определений)	0.1	Закрепление отсутствует

1. Сведения о характерных точках границы уточняемого земельного участка с кадастровым номером 13:01:0132037:8 :							
Система координат МСК-13, зона 1						Зона № 1	
Обозначение характерных точек границ	Координаты, м				Метод определения координат	Формулы, примененные для расчета средней квадратической погрешности определения координат характерных точек границ (Mt), с подставленными в такие формулы значениями и итоговые (вычисленные) значения Mt, м	Описание закрепления точки
	содержатся в Едином государственном реестре недвижимости		определены в результате выполнения комплексных кадастровых работ				
	X	Y	X	Y			
1	2	3	4	5	6	7	8
н173У	-	-	468160.93	1358903.06	Метод спутниковых геодезических измерений (определений)	0.1	Закрепление отсутствует
2. Сведения о частях границ уточняемого земельного участка с кадастровым номером 13:01:0132037:8 :							
Обозначение части границ		Горизонтальное проложение (S), м	Описание прохождения части границ	Сведения о согласовании местоположения границ (согласовано/спорное)			
от т.	до т.						
1	2	3	4	5			
н173У	н172У	2.38	-	-			
н172У	н117У	39.75	-	-			
н117У	99	2.30	-	-			
99	90	3.03	-	-			
90	87	9.49	-	-			
87	86	31.65	-	-			
86	85	27.11	-	-			
85	н180У	20.39	-	-			
н180У	н174У	15.33	-	-			
н174У	н173У	31.27	-	-			
3. Сведения о характеристиках уточняемого земельного участка с кадастровым номером 13:01:0132037:8 :							
№ п/п	Наименование характеристики земельного участка			Значение характеристики			
1	2			3			
1.	Адрес земельного участка			Российская Федерация, Республика Мордовия, район Ардатовский, город Ардатов, улица Пожарского, дом 67			
1.1.	Сведения о местоположении земельного участка (при отсутствии адреса) в структурированном в соответствии с федеральной информационной адресной системой виде			-			
1.2.	Дополнительные сведения о местоположении земельного участка			-			
2.	Площадь земельного участка ± величина погрешности определения (вычисления) площади (P ± ΔP), м2			1062 ± 11			
3.	Формула, примененная для вычисления предельной погрешности определения площади земельного участка, с подставленными значениями и итоговые (вычисленные) значения (ΔP), м2			ΔP=3.5*Mt*√P=3.5*0,1*√1062=11			

3. Сведения о характеристиках уточняемого земельного участка с кадастровым номером 13:01:0132037:8 :		
№ п/п	Наименование характеристики земельного участка	Значение характеристики
1	2	3
4.	Площадь земельного участка согласно сведениям Единого государственного реестра недвижимости (Ркад), м2	1149
5.	Оценка расхождения Р и Ркад (Р - Ркад), м2	87
6.	Предельные минимальный и максимальный размеры земельного участка (Рмин и Рмакс), м2	- -
7.	Вид (виды) разрешенного использования	Для ведения личного подсобного хозяйства
7.1.	Дополнительные сведения об использовании земельного участка	-
8.	Кадастровый или иной государственный учетный номер (инвентарный) здания, сооружения, объекта незавершенного строительства, расположенного на земельном участке	13:01:0132037:90
9.	Сведения о земельных участках (землях общего пользования, территории общего пользования), посредством которых обеспечивается доступ	Земли общего пользования
10.	Иные сведения	-
4. Пояснения к сведениям об уточняемом земельном участке с кадастровым номером 13:01:0132037:8 :		
1.	-	

## Сведения об уточняемых земельных участках

### 1. Сведения о характерных точках границы уточняемого земельного участка с кадастровым номером 13:01:0132037:7 :

Система координат МСК-13, зона 1

Зона № 1

Обозначение характерных точек границ	Координаты, м				Метод определения координат	Формулы, примененные для расчета средней квадратической погрешности определения координат характерных точек границ (Mt), с подставленными в такие формулы значениями и итоговые (вычисленные) значения Mt, м	Описание закрепле ния точки
	содержатся в Едином государственном реестре недвижимости		определены в результате выполнения комплексных кадастровых работ				
	X	Y	X	Y			
1	2	3	4	5	6	7	8
н171У	-	-	468143.91	1358896.55	Метод спутниковых геодезических измерений (определений)	0.1	Закрепление отсутствует
н119У	-	-	468152.85	1358859.11	Метод спутниковых геодезических измерений (определений)	0.1	Закрепление отсутствует
100	-	-	468154.18	1358859.34	Метод спутниковых геодезических измерений (определений)	0.1	Закрепление отсутствует
н117У	-	-	468170.76	1358862.10	Метод спутниковых геодезических измерений (определений)	0.1	Закрепление отсутствует
н172У	-	-	468161.49	1358900.75	Метод спутниковых геодезических измерений (определений)	0.1	Закрепление отсутствует
н171У	-	-	468143.91	1358896.55	Метод спутниковых геодезических измерений (определений)	0.1	Закрепление отсутствует

### 2. Сведения о частях границ уточняемого земельного участка с кадастровым номером 13:01:0132037:7 :

Обозначение части границ		Горизонтальное проложение (S), м	Описание прохождения части границ	Сведения о согласовании местоположения границ (согласовано/спорное)
от т.	до т.			
1	2	3	4	5
н171У	н119У	38.49	-	-
н119У	100	1.35	-	-
100	н117У	16.81	-	-
н117У	н172У	39.75	-	-
н172У	н171У	18.07	-	-

<b>3. Сведения о характеристиках уточняемого земельного участка с кадастровым номером 13:01:0132037:7 :</b>		
<b>№ п/п</b>	<b>Наименование характеристики земельного участка</b>	<b>Значение характеристики</b>
<b>1</b>	<b>2</b>	<b>3</b>
1.	Адрес земельного участка	Российская Федерация, Республика Мордовия, район Ардатовский, город Ардатов, улица Пожарского, дом 65
1.1.	Сведения о местоположении земельного участка (при отсутствии адреса) в структурированном в соответствии с федеральной информационной адресной системой виде	-
1.2.	Дополнительные сведения о местоположении земельного участка	-
2.	Площадь земельного участка $\pm$ величина погрешности определения (вычисления) площади ( $P \pm \Delta P$ ), м2	$708 \pm 9$
3.	Формула, примененная для вычисления предельной погрешности определения площади земельного участка, с подставленными значениями и итоговые (вычисленные) значения ( $\Delta P$ ), м2	$\Delta P = 3.5 * M_t * \sqrt{P} = 3.5 * 0,1 * \sqrt{708} = 9$
4.	Площадь земельного участка согласно сведениям Единого государственного реестра недвижимости (Ркад), м2	569
5.	Оценка расхождения Р и Ркад ( $P - P_{кад}$ ), м2	139
6.	Предельные минимальный и максимальный размеры земельного участка ( $P_{мин}$ и $P_{макс}$ ), м2	- -
7.	Вид (виды) разрешенного использования	Для ведения личного подсобного хозяйства
7.1.	Дополнительные сведения об использовании земельного участка	-
8.	Кадастровый или иной государственный учетный номер (инвентарный) здания, сооружения, объекта незавершенного строительства, расположенного на земельном участке	-
9.	Сведения о земельных участках (землях общего пользования, территории общего пользования), посредством которых обеспечивается доступ	Земли общего пользования
10.	Иные сведения	-
<b>4. Пояснения к сведениям об уточняемом земельном участке с кадастровым номером 13:01:0132037:7 :</b>		
1.	-	

## Сведения об уточняемых земельных участках

**1. Сведения о характерных точках границы уточняемого земельного участка с кадастровым номером 13:01:0132037:11 :**

**Система координат МСК-13, зона 1**

**Зона № 1**

Обозначение характерных точек границ	Координаты, м				Метод определения координат	Формулы, примененные для расчета средней квадратической погрешности определения координат характерных точек границ (Mt), с подставленными в такие формулы значениями и итоговые (вычисленные) значения Mt, м	Описание закрепле ния точки
	содержатся в Едином государственном реестре недвижимости		определены в результате выполнения комплексных кадастровых работ				
	X	Y	X	Y			
1	2	3	4	5	6	7	8
н205У	-	-	468247.41	1358930.76	Метод спутниковых геодезических измерений (определений)	0.1	Закрепление отсутствует
н206У	-	-	468247.81	1358929.06	Метод спутниковых геодезических измерений (определений)	0.1	Закрепление отсутствует
н207У	-	-	468249.30	1358928.93	Метод спутниковых геодезических измерений (определений)	0.1	Закрепление отсутствует
н208У	-	-	468254.71	1358902.40	Метод спутниковых геодезических измерений (определений)	0.1	Закрепление отсутствует
н209У	-	-	468257.53	1358887.78	Метод спутниковых геодезических измерений (определений)	0.1	Закрепление отсутствует
57	-	-	468261.84	1358869.46	Метод спутниковых геодезических измерений (определений)	0.1	Закрепление отсутствует
56	-	-	468275.71	1358869.26	Метод спутниковых геодезических измерений (определений)	0.1	Закрепление отсутствует
55	-	-	468275.86	1358868.22	Метод спутниковых геодезических измерений (определений)	0.1	Закрепление отсутствует
н210У	-	-	468278.89	1358868.71	Метод спутниковых геодезических измерений (определений)	0.1	Закрепление отсутствует
н211У	-	-	468268.46	1358924.09	Метод спутниковых геодезических измерений (определений)	0.1	Закрепление отсутствует

1. Сведения о характерных точках границы уточняемого земельного участка с кадастровым номером 13:01:0132037:11 :							
Система координат МСК-13, зона 1						Зона № 1	
Обозначение характерных точек границ	Координаты, м				Метод определения координат	Формулы, примененные для расчета средней квадратической погрешности определения координат характерных точек границ (Mt), с подставленными в такие формулы значениями и итоговые (вычисленные) значения Mt, м	Описание закрепле ния точки
	содержатся в Едином государственном реестре недвижимости		определены в результате выполнения комплексных кадастровых работ				
	X	Y	X	Y			
1	2	3	4	5	6	7	8
н212У	-	-	468265.06	1358938.58	Метод спутниковых геодезических измерений (определений)	0.1	Закрепление отсутствует
н213У	-	-	468262.06	1358951.69	Метод спутниковых геодезических измерений (определений)	0.1	Закрепление отсутствует
н214У	-	-	468244.58	1358949.62	Метод спутниковых геодезических измерений (определений)	0.1	Закрепление отсутствует
н205У	-	-	468247.41	1358930.76	Метод спутниковых геодезических измерений (определений)	0.1	Закрепление отсутствует
2. Сведения о частях границ уточняемого земельного участка с кадастровым номером 13:01:0132037:11 :							
Обозначение части границ		Горизонтальное проложение (S), м	Описание прохождения части границ	Сведения о согласовании местоположения границ (согласовано/спорное)			
от т.	до т.						
1	2	3	4	5			
н205У	н206У	1.75	-	-			
н206У	н207У	1.50	-	-			
н207У	н208У	27.08	-	-			
н208У	н209У	14.89	-	-			
н209У	57	18.82	-	-			
57	56	13.87	-	-			
56	55	1.05	-	-			
55	н210У	3.07	-	-			
н210У	н211У	56.35	-	-			
н211У	н212У	14.88	-	-			
н212У	н213У	13.45	-	-			
н213У	н214У	17.60	-	-			
н214У	н205У	19.07	-	-			

<b>3. Сведения о характеристиках уточняемого земельного участка с кадастровым номером 13:01:0132037:11 :</b>		
<b>№ п/п</b>	<b>Наименование характеристики земельного участка</b>	<b>Значение характеристики</b>
<b>1</b>	<b>2</b>	<b>3</b>
1.	Адрес земельного участка	Российская Федерация, Республика Мордовия, район Ардатовский, город Ардатов, улица Пожарского, дом 79
1.1.	Сведения о местоположении земельного участка (при отсутствии адреса) в структурированном в соответствии с федеральной информационной адресной системой виде	-
1.2.	Дополнительные сведения о местоположении земельного участка	-
2.	Площадь земельного участка $\pm$ величина погрешности определения (вычисления) площади ( $P \pm \Delta P$ ), м2	$1467 \pm 13$
3.	Формула, примененная для вычисления предельной погрешности определения площади земельного участка, с подставленными значениями и итоговые (вычисленные) значения ( $\Delta P$ ), м2	$\Delta P = 3.5 * M_t * \sqrt{P} = 3.5 * 0,1 * \sqrt{1467} = 13$
4.	Площадь земельного участка согласно сведениям Единого государственного реестра недвижимости (Ркад), м2	1420
5.	Оценка расхождения Р и Ркад ( $P - P_{кад}$ ), м2	47
6.	Предельные минимальный и максимальный размеры земельного участка ( $P_{мин}$ и $P_{макс}$ ), м2	- -
7.	Вид (виды) разрешенного использования	для индивидуального жилищного строительства
7.1.	Дополнительные сведения об использовании земельного участка	-
8.	Кадастровый или иной государственный учетный номер (инвентарный) здания, сооружения, объекта незавершенного строительства, расположенного на земельном участке	13:01:0132037:92
9.	Сведения о земельных участках (землях общего пользования, территории общего пользования), посредством которых обеспечивается доступ	Земли общего пользования
10.	Иные сведения	-
<b>4. Пояснения к сведениям об уточняемом земельном участке с кадастровым номером 13:01:0132037:11 :</b>		
1.	-	

## Сведения об уточняемых земельных участках

**1. Сведения о характерных точках границы уточняемого земельного участка с кадастровым номером 13:01:0132037:12 :**

**Система координат МСК-13, зона 1**

**Зона № 1**

Обозначение характерных точек границ	Координаты, м				Метод определения координат	Формулы, примененные для расчета средней квадратической погрешности определения координат характерных точек границ (Mt), с подставленными в такие формулы значениями и итоговые (вычисленные) значения Mt, м	Описание закрепле ния точки
	содержатся в Едином государственном реестре недвижимости		определены в результате выполнения комплексных кадастровых работ				
	X	Y	X	Y			
1	2	3	4	5	6	7	8
н212У	-	-	468265.06	1358938.58	Метод спутниковых геодезических измерений (определений)	0.1	Закрепление отсутствует
н211У	-	-	468268.46	1358924.09	Метод спутниковых геодезических измерений (определений)	0.1	Закрепление отсутствует
н210У	-	-	468278.89	1358868.71	Метод спутниковых геодезических измерений (определений)	0.1	Закрепление отсутствует
173	-	-	468282.04	1358869.22	Метод спутниковых геодезических измерений (определений)	0.1	Закрепление отсутствует
172	-	-	468294.36	1358871.08	Метод спутниковых геодезических измерений (определений)	0.1	Закрепление отсутствует
н219У	-	-	468299.09	1358871.81	Метод спутниковых геодезических измерений (определений)	0.1	Закрепление отсутствует
н220У	-	-	468286.31	1358929.38	Метод спутниковых геодезических измерений (определений)	0.1	Закрепление отсутствует
н221У	-	-	468285.91	1358933.28	Метод спутниковых геодезических измерений (определений)	0.1	Закрепление отсутствует
н222У	-	-	468284.66	1358936.86	Метод спутниковых геодезических измерений (определений)	0.1	Закрепление отсутствует
н223У	-	-	468281.64	1358954.46	Метод спутниковых геодезических измерений (определений)	0.1	Закрепление отсутствует

1. Сведения о характерных точках границы уточняемого земельного участка с кадастровым номером 13:01:0132037:12 :							
Система координат МСК-13, зона 1						Зона № 1	
Обозначение характерных точек границ	Координаты, м				Метод определения координат	Формулы, примененные для расчета средней квадратической погрешности определения координат характерных точек границ (Mt), с подставленными в такие формулы значениями и итоговые (вычисленные) значения Mt, м	Описание закрепления точки
	содержатся в Едином государственном реестре недвижимости		определены в результате выполнения комплексных кадастровых работ				
	X	Y	X	Y			
1	2	3	4	5	6	7	8
н213У	-	-	468262.06	1358951.69	Метод спутниковых геодезических измерений (определений)	0.1	Закрепление отсутствует
н212У	-	-	468265.06	1358938.58	Метод спутниковых геодезических измерений (определений)	0.1	Закрепление отсутствует

2. Сведения о частях границ уточняемого земельного участка с кадастровым номером 13:01:0132037:12 :				
Обозначение части границ		Горизонтальное проложение (S), м	Описание прохождения части границ	Сведения о согласовании местоположения границ (согласовано/спорное)
от т.	до т.			
1	2	3	4	5
н212У	н211У	14.88	-	-
н211У	н210У	56.35	-	-
н210У	173	3.19	-	-
173	172	12.46	-	-
172	н219У	4.79	-	-
н219У	н220У	58.97	-	-
н220У	н221У	3.92	-	-
н221У	н222У	3.79	-	-
н222У	н223У	17.86	-	-
н223У	н213У	19.77	-	-
н213У	н212У	13.45	-	-

3. Сведения о характеристиках уточняемого земельного участка с кадастровым номером 13:01:0132037:12 :		
№ п/п	Наименование характеристики земельного участка	Значение характеристики
1	2	3
1.	Адрес земельного участка	Российская Федерация, Республика Мордовия, район Ардатовский, город Ардатов, улица Пожарского, дом 81
1.1.	Сведения о местоположении земельного участка (при отсутствии адреса) в структурированном в соответствии с федеральной информационной адресной системой виде	-
1.2.	Дополнительные сведения о местоположении земельного участка	-

<b>3. Сведения о характеристиках уточняемого земельного участка с кадастровым номером 13:01:0132037:12 :</b>		
<b>№ п/п</b>	<b>Наименование характеристики земельного участка</b>	<b>Значение характеристики</b>
<b>1</b>	<b>2</b>	<b>3</b>
2.	Площадь земельного участка $\pm$ величина погрешности определения (вычисления) площади ( $P \pm \Delta P$ ), м2	$1637 \pm 14$
3.	Формула, примененная для вычисления предельной погрешности определения площади земельного участка, с подставленными значениями и итоговые (вычисленные) значения ( $\Delta P$ ), м2	$\Delta P = 3.5 * M_t * \sqrt{P} = 3.5 * 0,1 * \sqrt{1637} = 14$
4.	Площадь земельного участка согласно сведениям Единого государственного реестра недвижимости ( $R_{\text{кад}}$ ), м2	1604
5.	Оценка расхождения $P$ и $R_{\text{кад}}$ ( $P - R_{\text{кад}}$ ), м2	33
6.	Предельные минимальный и максимальный размеры земельного участка ( $R_{\text{мин}}$ и $R_{\text{макс}}$ ), м2	- -
7.	Вид (виды) разрешенного использования	Для ведения личного подсобного хозяйства
7.1.	Дополнительные сведения об использовании земельного участка	-
8.	Кадастровый или иной государственный учетный номер (инвентарный) здания, сооружения, объекта незавершенного строительства, расположенного на земельном участке	13:01:0132037:105
9.	Сведения о земельных участках (землях общего пользования, территории общего пользования), посредством которых обеспечивается доступ	Земли общего пользования
10.	Иные сведения	-
<b>4. Пояснения к сведениям об уточняемом земельном участке с кадастровым номером 13:01:0132037:12 :</b>		
1.	-	

## Сведения об уточняемых земельных участках

**1. Сведения о характерных точках границы уточняемого земельного участка с кадастровым номером 13:01:0132037:13 :**

**Система координат МСК-13, зона 1**

**Зона № 1**

Обозначение характерных точек границ	Координаты, м				Метод определения координат	Формулы, примененные для расчета средней квадратической погрешности определения координат характерных точек границ (Mt), с подставленными в такие формулы значениями и итоговые (вычисленные) значения Mt, м	Описание закрепле ния точки
	содержатся в Едином государственном реестре недвижимости		определены в результате выполнения комплексных кадастровых работ				
	X	Y	X	Y			
1	2	3	4	5	6	7	8
н222У	-	-	468284.66	1358936.86	Метод спутниковых геодезических измерений (определений)	0.1	Закрепление отсутствует
н221У	-	-	468285.91	1358933.28	Метод спутниковых геодезических измерений (определений)	0.1	Закрепление отсутствует
н220У	-	-	468286.31	1358929.38	Метод спутниковых геодезических измерений (определений)	0.1	Закрепление отсутствует
н219У	-	-	468299.09	1358871.81	Метод спутниковых геодезических измерений (определений)	0.1	Закрепление отсутствует
49	-	-	468313.77	1358872.79	Метод спутниковых геодезических измерений (определений)	0.1	Закрепление отсутствует
48	-	-	468317.15	1358873.60	Метод спутниковых геодезических измерений (определений)	0.1	Закрепление отсутствует
н228У	-	-	468300.03	1358955.64	Метод спутниковых геодезических измерений (определений)	0.1	Закрепление отсутствует
н223У	-	-	468281.64	1358954.46	Метод спутниковых геодезических измерений (определений)	0.1	Закрепление отсутствует
н222У	-	-	468284.66	1358936.86	Метод спутниковых геодезических измерений (определений)	0.1	Закрепление отсутствует

2. Сведения о частях границ уточняемого земельного участка с кадастровым номером 13:01:0132037:13 :				
Обозначение части границ		Горизонтальное проложение (S), м	Описание прохождения части границ	Сведения о согласовании местоположения границ (согласовано/спорное)
от т.	до т.			
1	2	3	4	5
н222У	н221У	3.79	-	-
н221У	н220У	3.92	-	-
н220У	н219У	58.97	-	-
н219У	49	14.71	-	-
49	48	3.48	-	-
48	н228У	83.81	-	-
н228У	н223У	18.43	-	-
н223У	н222У	17.86	-	-

3. Сведения о характеристиках уточняемого земельного участка с кадастровым номером 13:01:0132037:13 :		
№ п/п	Наименование характеристики земельного участка	Значение характеристики
1	2	3
1.	Адрес земельного участка	Российская Федерация, Республика Мордовия, район Ардатовский, город Ардатов, улица Пожарского, дом 83
1.1.	Сведения о местоположении земельного участка (при отсутствии адреса) в структурированном в соответствии с федеральной информационной адресной системой виде	-
1.2.	Дополнительные сведения о местоположении земельного участка	-
2.	Площадь земельного участка ± величина погрешности определения (вычисления) площади (Р ± ΔР), м2	1558 ± 14
3.	Формула, примененная для вычисления предельной погрешности определения площади земельного участка, с подставленными значениями и итоговые (вычисленные) значения (ΔР), м2	ΔР=3.5*Mt*√P=3.5*0,1*√1558=14
4.	Площадь земельного участка согласно сведениям Единого государственного реестра недвижимости (Ркад), м2	1433
5.	Оценка расхождения Р и Ркад (Р - Ркад), м2	125
6.	Предельные минимальный и максимальный размеры земельного участка (Рмин и Рмакс), м2	- -
7.	Вид (виды) разрешенного использования	Для индивидуального жилищного строительства
7.1.	Дополнительные сведения об использовании земельного участка	-
8.	Кадастровый или иной государственный учетный номер (инвентарный) здания, сооружения, объекта незавершенного строительства, расположенного на земельном участке	13:01:0132037:104
9.	Сведения о земельных участках (землях общего пользования, территории общего пользования), посредством которых обеспечивается доступ	Земли общего пользования
10.	Иные сведения	-

4. Пояснения к сведениям об уточняемом земельном участке с кадастровым номером 13:01:0132037:13 :	
1.	-

## Сведения об уточняемых земельных участках

**1. Сведения о характерных точках границы уточняемого земельного участка с кадастровым номером 13:01:0132037:14 :**

**Система координат МСК-13, зона 1**

**Зона № 1**

Обозначение характерных точек границ	Координаты, м				Метод определения координат	Формулы, примененные для расчета средней квадратической погрешности определения координат характерных точек границ (Mt), с подставленными в такие формулы значениями и итоговые (вычисленные) значения Mt, м	Описание закрепле ния точки
	содержатся в Едином государственном реестре недвижимости		определены в результате выполнения комплексных кадастровых работ				
	X	Y	X	Y			
1	2	3	4	5	6	7	8
47	-	-	468331.93	1358876.33	Метод спутниковых геодезических измерений (определений)	0.1	Закрепление отсутствует
46	-	-	468335.47	1358876.67	Метод спутниковых геодезических измерений (определений)	0.1	Закрепление отсутствует
176	-	-	468346.16	1358878.92	Метод спутниковых геодезических измерений (определений)	0.1	Закрепление отсутствует
н235У	-	-	468349.47	1358879.55	Метод спутниковых геодезических измерений (определений)	0.1	Закрепление отсутствует
183	-	-	468346.72	1358891.14	Метод спутниковых геодезических измерений (определений)	0.1	Закрепление отсутствует
182	-	-	468332.17	1358960.03	Метод спутниковых геодезических измерений (определений)	0.1	Закрепление отсутствует
н236У	-	-	468315.55	1358959.27	Метод спутниковых геодезических измерений (определений)	0.1	Закрепление отсутствует
47	-	-	468331.93	1358876.33	Метод спутниковых геодезических измерений (определений)	0.1	Закрепление отсутствует

**2. Сведения о частях границ уточняемого земельного участка с кадастровым номером 13:01:0132037:14 :**

Обозначение части границ		Горизонтальное проложение (S), м	Описание прохождения части границ	Сведения о согласовании местоположения границ (согласовано/спорное)
от т.	до т.			
1	2	3	4	5
47	46	3.56	-	-

2. Сведения о частях границ уточняемого земельного участка с кадастровым номером 13:01:0132037:14 :				
Обозначение части границ		Горизонтальное проложение (S), м	Описание прохождения части границ	Сведения о согласовании местоположения границ (согласовано/спорное)
от т.	до т.			
1	2	3	4	5
46	176	10.92	-	-
176	н235У	3.37	-	-
н235У	183	11.91	-	-
183	182	70.41	-	-
182	н236У	16.64	-	-
н236У	47	84.54	-	-
3. Сведения о характеристиках уточняемого земельного участка с кадастровым номером 13:01:0132037:14 :				
№ п/п	Наименование характеристики земельного участка		Значение характеристики	
1	2		3	
1.	Адрес земельного участка		Российская Федерация, Республика Мордовия, район Ардатовский, город Ардатов, улица Пожарского, дом 87	
1.1.	Сведения о местоположении земельного участка (при отсутствии адреса) в структурированном в соответствии с федеральной информационной адресной системой виде		-	
1.2.	Дополнительные сведения о местоположении земельного участка		-	
2.	Площадь земельного участка ± величина погрешности определения (вычисления) площади (Р ± ΔР), м2		1421 ± 13	
3.	Формула, примененная для вычисления предельной погрешности определения площади земельного участка, с подставленными значениями и итоговые (вычисленные) значения (ΔР), м2		ΔР=3.5*Мt*√Р=3.5*0,1*√1421=13	
4.	Площадь земельного участка согласно сведениям Единого государственного реестра недвижимости (Ркад), м2		1188	
5.	Оценка расхождения Р и Ркад (Р - Ркад), м2		233	
6.	Предельные минимальный и максимальный размеры земельного участка (Рмин и Рмакс), м2		- -	
7.	Вид (виды) разрешенного использования		Приусадебный земельный участок	
7.1.	Дополнительные сведения об использовании земельного участка		-	
8.	Кадастровый или иной государственный учетный номер (инвентарный) здания, сооружения, объекта незавершенного строительства, расположенного на земельном участке		13:01:0132037:93	
9.	Сведения о земельных участках (землях общего пользования, территории общего пользования), посредством которых обеспечивается доступ		Земли общего пользования	
10.	Иные сведения		-	
4. Пояснения к сведениям об уточняемом земельном участке с кадастровым номером 13:01:0132037:14 :				
1.	-			

## Сведения об уточняемых земельных участках

**1. Сведения о характерных точках границы уточняемого земельного участка с кадастровым номером 13:01:0132037:66 :**

**Система координат МСК-13, зона 1**

**Зона № 1**

Обозначение характерных точек границ	Координаты, м				Метод определения координат	Формулы, примененные для расчета средней квадратической погрешности определения координат характерных точек границ (Mt), с подставленными в такие формулы значениями и итоговые (вычисленные) значения Mt, м	Описание закрепле ния точки
	содержатся в Едином государственном реестре недвижимости		определены в результате выполнения комплексных кадастровых работ				
	X	Y	X	Y			
1	2	3	4	5	6	7	8
158	-	-	468425.62	1358942.04	Метод спутниковых геодезических измерений (определений)	0.1	Закрепление отсутствует
н261У	-	-	468429.07	1358922.29	Метод спутниковых геодезических измерений (определений)	0.1	Закрепление отсутствует
н267У	-	-	468449.99	1358925.72	Метод спутниковых геодезических измерений (определений)	0.1	Закрепление отсутствует
16	-	-	468439.28	1358973.81	Метод спутниковых геодезических измерений (определений)	0.1	Закрепление отсутствует
159	-	-	468420.20	1358972.36	Метод спутниковых геодезических измерений (определений)	0.1	Закрепление отсутствует
158	-	-	468425.62	1358942.04	Метод спутниковых геодезических измерений (определений)	0.1	Закрепление отсутствует

**2. Сведения о частях границ уточняемого земельного участка с кадастровым номером 13:01:0132037:66 :**

Обозначение части границ		Горизонтальное проложение (S), м	Описание прохождения части границ	Сведения о согласовании местоположения границ (согласовано/спорное)
от т.	до т.			
1	2	3	4	5
158	н261У	20.05	-	-
н261У	н267У	21.20	-	-
н267У	16	49.27	-	-
16	159	19.14	-	-
159	158	30.80	-	-

<b>3. Сведения о характеристиках уточняемого земельного участка с кадастровым номером 13:01:0132037:66 :</b>		
<b>№ п/п</b>	<b>Наименование характеристики земельного участка</b>	<b>Значение характеристики</b>
<b>1</b>	<b>2</b>	<b>3</b>
1.	Адрес земельного участка	Российская Федерация, Республика Мордовия, район Ардатовский, город Ардатов, улица Пожарского, дом 101
1.1.	Сведения о местоположении земельного участка (при отсутствии адреса) в структурированном в соответствии с федеральной информационной адресной системой виде	-
1.2.	Дополнительные сведения о местоположении земельного участка	-
2.	Площадь земельного участка $\pm$ величина погрешности определения (вычисления) площади ( $P \pm \Delta P$ ), м2	$1004 \pm 11$
3.	Формула, примененная для вычисления предельной погрешности определения площади земельного участка, с подставленными значениями и итоговые (вычисленные) значения ( $\Delta P$ ), м2	$\Delta P = 3.5 * M_t * \sqrt{P} = 3.5 * 0,1 * \sqrt{1004} = 11$
4.	Площадь земельного участка согласно сведениям Единого государственного реестра недвижимости (Ркад), м2	1000
5.	Оценка расхождения Р и Ркад ( $P - P_{кад}$ ), м2	4
6.	Предельные минимальный и максимальный размеры земельного участка ( $P_{мин}$ и $P_{макс}$ ), м2	- -
7.	Вид (виды) разрешенного использования	Для обслуживания жилого дома
7.1.	Дополнительные сведения об использовании земельного участка	-
8.	Кадастровый или иной государственный учетный номер (инвентарный) здания, сооружения, объекта незавершенного строительства, расположенного на земельном участке	13:01:0132037:118
9.	Сведения о земельных участках (землях общего пользования, территории общего пользования), посредством которых обеспечивается доступ	Земли общего пользования
10.	Иные сведения	-
<b>4. Пояснения к сведениям об уточняемом земельном участке с кадастровым номером 13:01:0132037:66 :</b>		
1.	-	

## Сведения об уточняемых земельных участках

**1. Сведения о характерных точках границы уточняемого земельного участка с кадастровым номером 13:01:0132037:18 :**

**Система координат МСК-13, зона 1**

**Зона № 1**

Обозначение характерных точек границ	Координаты, м				Метод определения координат	Формулы, примененные для расчета средней квадратической погрешности определения координат характерных точек границ (Mt), с подставленными в такие формулы значениями и итоговые (вычисленные) значения Mt, м	Описание закрепле ния точки
	содержатся в Едином государственном реестре недвижимости		определены в результате выполнения комплексных кадастровых работ				
	X	Y	X	Y			
1	2	3	4	5	6	7	8
27	-	-	468528.55	1358972.48	Метод спутниковых геодезических измерений (определений)	0.1	Закрепление отсутствует
26	-	-	468529.66	1358966.30	Метод спутниковых геодезических измерений (определений)	0.1	Закрепление отсутствует
25	-	-	468530.78	1358960.92	Метод спутниковых геодезических измерений (определений)	0.1	Закрепление отсутствует
24	-	-	468531.28	1358959.01	Метод спутниковых геодезических измерений (определений)	0.1	Закрепление отсутствует
н26У	-	-	468532.69	1358954.54	Метод спутниковых геодезических измерений (определений)	0.1	Закрепление отсутствует
н288У	-	-	468562.47	1358956.50	Метод спутниковых геодезических измерений (определений)	0.1	Закрепление отсутствует
н289У	-	-	468562.18	1358970.66	Метод спутниковых геодезических измерений (определений)	0.1	Закрепление отсутствует
н290У	-	-	468527.25	1358981.15	Метод спутниковых геодезических измерений (определений)	0.1	Закрепление отсутствует
27	-	-	468528.55	1358972.48	Метод спутниковых геодезических измерений (определений)	0.1	Закрепление отсутствует

2. Сведения о частях границ уточняемого земельного участка с кадастровым номером 13:01:0132037:18 :				
Обозначение части границ		Горизонтальное проложение (S), м	Описание прохождения части границ	Сведения о согласовании местоположения границ (согласовано/спорное)
от т.	до т.			
1	2	3	4	5
27	26	6.28	-	-
26	25	5.50	-	-
25	24	1.97	-	-
24	н26У	4.69	-	-
н26У	н288У	29.84	-	-
н288У	н289У	14.16	-	-
н289У	н290У	36.47	-	-
н290У	27	8.77	-	-

3. Сведения о характеристиках уточняемого земельного участка с кадастровым номером 13:01:0132037:18 :		
№ п/п	Наименование характеристики земельного участка	Значение характеристики
1	2	3
1.	Адрес земельного участка	Российская Федерация, Республика Мордовия, район Ардатовский, город Ардатов, улица Пожарского, дом 111
1.1.	Сведения о местоположении земельного участка (при отсутствии адреса) в структурированном в соответствии с федеральной информационной адресной системой виде	-
1.2.	Дополнительные сведения о местоположении земельного участка	-
2.	Площадь земельного участка ± величина погрешности определения (вычисления) площади (Р ± ΔР), м2	658 ± 9
3.	Формула, примененная для вычисления предельной погрешности определения площади земельного участка, с подставленными значениями и итоговые (вычисленные) значения (ΔР), м2	ΔР=3.5*Mt*√P=3.5*0,1*√658=9
4.	Площадь земельного участка согласно сведениям Единого государственного реестра недвижимости (Ркад), м2	600
5.	Оценка расхождения Р и Ркад (Р - Ркад), м2	58
6.	Предельные минимальный и максимальный размеры земельного участка (Рмин и Рмакс), м2	- -
7.	Вид (виды) разрешенного использования	Для обслуживания жилого дома
7.1.	Дополнительные сведения об использовании земельного участка	-
8.	Кадастровый или иной государственный учетный номер (инвентарный) здания, сооружения, объекта незавершенного строительства, расположенного на земельном участке	13:01:0132037:111
9.	Сведения о земельных участках (землях общего пользования, территории общего пользования), посредством которых обеспечивается доступ	Земли общего пользования
10.	Иные сведения	-

4. Пояснения к сведениям об уточняемом земельном участке с кадастровым номером 13:01:0132037:18 :	
1.	-

## Сведения об уточняемых земельных участках

### 1. Сведения о характерных точках границы уточняемого земельного участка с кадастровым номером 13:01:0132037:19 :

Система координат МСК-13, зона 1

Зона № 1

Обозначение характерных точек границ	Координаты, м				Метод определения координат	Формулы, примененные для расчета средней квадратической погрешности определения координат характерных точек границ (Mt), с подставленными в такие формулы значениями и итоговые (вычисленные) значения Mt, м	Описание закрепле ния точки
	содержатся в Едином государственном реестре недвижимости		определены в результате выполнения комплексных кадастровых работ				
	X	Y	X	Y			
1	2	3	4	5	6	7	8
н297У	-	-	468590.17	1358966.50	Метод спутниковых геодезических измерений (определений)	0.1	Закрепление отсутствует
н298У	-	-	468562.03	1358977.89	Метод спутниковых геодезических измерений (определений)	0.1	Закрепление отсутствует
н289У	-	-	468562.18	1358970.66	Метод спутниковых геодезических измерений (определений)	0.1	Закрепление отсутствует
н288У	-	-	468562.47	1358956.50	Метод спутниковых геодезических измерений (определений)	0.1	Закрепление отсутствует
н299У	-	-	468563.57	1358926.85	Метод спутниковых геодезических измерений (определений)	0.1	Закрепление отсутствует
н59У	-	-	468572.53	1358925.04	Метод спутниковых геодезических измерений (определений)	0.1	Закрепление отсутствует
н300У	-	-	468590.03	1358925.07	Метод спутниковых геодезических измерений (определений)	0.1	Закрепление отсутствует
н297У	-	-	468590.17	1358966.50	Метод спутниковых геодезических измерений (определений)	0.1	Закрепление отсутствует

### 2. Сведения о частях границ уточняемого земельного участка с кадастровым номером 13:01:0132037:19 :

Обозначение части границ		Горизонтальное проложение (S), м	Описание прохождения части границ	Сведения о согласовании местоположения границ (согласовано/спорное)
от т.	до т.			
1	2	3	4	5
н297У	н298У	30.36	-	-

2. Сведения о частях границ уточняемого земельного участка с кадастровым номером 13:01:0132037:19 :				
Обозначение части границ		Горизонтальное проложение (S), м	Описание прохождения части границ	Сведения о согласовании местоположения границ (согласовано/спорное)
от т.	до т.			
1	2	3	4	5
н298У	н289У	7.23	-	-
н289У	н288У	14.16	-	-
н288У	н299У	29.67	-	-
н299У	н59У	9.14	-	-
н59У	н300У	17.50	-	-
н300У	н297У	41.43	-	-
3. Сведения о характеристиках уточняемого земельного участка с кадастровым номером 13:01:0132037:19 :				
№ п/п	Наименование характеристики земельного участка		Значение характеристики	
1	2		3	
1.	Адрес земельного участка		Российская Федерация, Республика Мордовия, район Ардатовский, город Ардатов, улица Пожарского, дом 113	
1.1.	Сведения о местоположении земельного участка (при отсутствии адреса) в структурированном в соответствии с федеральной информационной адресной системой виде		-	
1.2.	Дополнительные сведения о местоположении земельного участка		-	
2.	Площадь земельного участка ± величина погрешности определения (вычисления) площади (Р ± ΔР), м2		1279 ± 13	
3.	Формула, примененная для вычисления предельной погрешности определения площади земельного участка, с подставленными значениями и итоговые (вычисленные) значения (ΔР), м2		ΔР=3.5*Мi*√Р=3.5*0,1*√1279=13	
4.	Площадь земельного участка согласно сведениям Единого государственного реестра недвижимости (Ркад), м2		1274	
5.	Оценка расхождения Р и Ркад (Р - Ркад), м2		5	
6.	Предельные минимальный и максимальный размеры земельного участка (Рмин и Рмакс), м2		- -	
7.	Вид (виды) разрешенного использования		Для индивидуального жилищного строительства	
7.1.	Дополнительные сведения об использовании земельного участка		-	
8.	Кадастровый или иной государственный учетный номер (инвентарный) здания, сооружения, объекта незавершенного строительства, расположенного на земельном участке		-	
9.	Сведения о земельных участках (землях общего пользования, территории общего пользования), посредством которых обеспечивается доступ		Земли общего пользования	
10.	Иные сведения		-	
4. Пояснения к сведениям об уточняемом земельном участке с кадастровым номером 13:01:0132037:19 :				
1.	-			

## Сведения об уточняемых земельных участках

### 1. Сведения о характерных точках границы уточняемого земельного участка с кадастровым номером 13:01:0132037:53 :

Система координат МСК-13, зона 1

Зона № 1

Обозначение характерных точек границ	Координаты, м				Метод определения координат	Формулы, примененные для расчета средней квадратической погрешности определения координат характерных точек границ (Mt), с подставленными в такие формулы значениями и итоговые (вычисленные) значения Mt, м	Описание закрепле ния точки
	содержатся в Едином государственном реестре недвижимости		определены в результате выполнения комплексных кадастровых работ				
	X	Y	X	Y			
1	2	3	4	5	6	7	8
н301У	-	-	467969.72	1358903.76	Метод спутниковых геодезических измерений (определений)	0.1	Закрепление отсутствует
н302У	-	-	467952.37	1358900.79	Метод спутниковых геодезических измерений (определений)	0.1	Закрепление отсутствует
н303У	-	-	467970.70	1358824.45	Метод спутниковых геодезических измерений (определений)	0.1	Закрепление отсутствует
194	-	-	467988.13	1358824.88	Метод спутниковых геодезических измерений (определений)	0.1	Закрепление отсутствует
н304У	-	-	467990.57	1358825.51	Метод спутниковых геодезических измерений (определений)	0.1	Закрепление отсутствует
н305У	-	-	467982.28	1358853.86	Метод спутниковых геодезических измерений (определений)	0.1	Закрепление отсутствует
н301У	-	-	467969.72	1358903.76	Метод спутниковых геодезических измерений (определений)	0.1	Закрепление отсутствует

### 2. Сведения о частях границ уточняемого земельного участка с кадастровым номером 13:01:0132037:53 :

Обозначение части границ		Горизонтальное проложение (S), м	Описание прохождения части границ	Сведения о согласовании местоположения границ (согласовано/спорное)
от т.	до т.			
1	2	3	4	5
н301У	н302У	17.60	-	-
н302У	н303У	78.51	-	-
н303У	194	17.44	-	-
194	н304У	2.52	-	-

<b>2. Сведения о частях границ уточняемого земельного участка с кадастровым номером 13:01:0132037:53 :</b>				
Обозначение части границ		Горизонтальное проложение (S), м	Описание прохождения части границ	Сведения о согласовании местоположения границ (согласовано/спорное)
от т.	до т.			
1	2	3	4	5
н304У	н305У	29.54	-	-
н305У	н301У	51.46	-	-
<b>3. Сведения о характеристиках уточняемого земельного участка с кадастровым номером 13:01:0132037:53 :</b>				
№ п/п	Наименование характеристики земельного участка		Значение характеристики	
1	2		3	
1.	Адрес земельного участка		Российская Федерация, Республика Мордовия, район Ардатовский, город Ардатов, улица Пожарского, дом 47	
1.1.	Сведения о местоположении земельного участка (при отсутствии адреса) в структурированном в соответствии с федеральной информационной адресной системой виде		-	
1.2.	Дополнительные сведения о местоположении земельного участка		-	
2.	Площадь земельного участка ± величина погрешности определения (вычисления) площади ( $P \pm \Delta P$ ), м <sup>2</sup>		1454 ± 13	
3.	Формула, примененная для вычисления предельной погрешности определения площади земельного участка, с подставленными значениями и итоговые (вычисленные) значения ( $\Delta P$ ), м <sup>2</sup>		$\Delta P = 3.5 * M_t * \sqrt{P} = 3.5 * 0,1 * \sqrt{1454} = 13$	
4.	Площадь земельного участка согласно сведениям Единого государственного реестра недвижимости (Р <sub>кад</sub> ), м <sup>2</sup>		1449	
5.	Оценка расхождения Р и Р <sub>кад</sub> (Р - Р <sub>кад</sub> ), м <sup>2</sup>		5	
6.	Предельные минимальный и максимальный размеры земельного участка (Р <sub>мин</sub> и Р <sub>макс</sub> ), м <sup>2</sup>		- -	
7.	Вид (виды) разрешенного использования		Для обслуживания жилого дома	
7.1.	Дополнительные сведения об использовании земельного участка		-	
8.	Кадастровый или иной государственный учетный номер (инвентарный) здания, сооружения, объекта незавершенного строительства, расположенного на земельном участке		-	
9.	Сведения о земельных участках (землях общего пользования, территории общего пользования), посредством которых обеспечивается доступ		Земли общего пользования	
10.	Иные сведения		-	
<b>4. Пояснения к сведениям об уточняемом земельном участке с кадастровым номером 13:01:0132037:53 :</b>				
1.	-			

## Сведения об уточняемых земельных участках

### 1. Сведения о характерных точках границы уточняемого земельного участка с кадастровым номером 13:01:0132037:26 :

Система координат МСК-13, зона 1

Зона № 1

Обозначение характерных точек границ	Координаты, м				Метод определения координат	Формулы, примененные для расчета средней квадратической погрешности определения координат характерных точек границ (Mt), с подставленными в такие формулы значениями и итоговые (вычисленные) значения Mt, м	Описание закрепле ния точки
	содержатся в Едином государственном реестре недвижимости		определены в результате выполнения комплексных кадастровых работ				
	X	Y	X	Y			
1	2	3	4	5	6	7	8
163	101149.57	61044.76	468016.71	1358942.03	Метод спутниковых геодезических измерений (определений)	0.1	Закрепление отсутствует
164	101136.03	61042.68	468002.27	1358939.61	Метод спутниковых геодезических измерений (определений)	0.1	Закрепление отсутствует
165	101139.88	61019.34	468006.34	1358916.98	Метод спутниковых геодезических измерений (определений)	0.1	Закрепление отсутствует
166	101145.38	61020.42	468011.81	1358918.08	Метод спутниковых геодезических измерений (определений)	0.1	Закрепление отсутствует
167	101153.32	61021.84	468019.75	1358919.50	Метод спутниковых геодезических измерений (определений)	0.1	Закрепление отсутствует
168	101151.68	61032.00	468018.11	1358929.66	Метод спутниковых геодезических измерений (определений)	0.1	Закрепление отсутствует
163	101149.57	61044.76	468016.71	1358942.03	Метод спутниковых геодезических измерений (определений)	0.1	Закрепление отсутствует

### 2. Сведения о частях границ уточняемого земельного участка с кадастровым номером 13:01:0132037:26 :

Обозначение части границ		Горизонтальное проложение (S), м	Описание прохождения части границ	Сведения о согласовании местоположения границ (согласовано/спорное)
от т.	до т.			
1	2	3	4	5
163	164	14.64	-	-
164	165	22.99	-	-
165	166	5.58	-	-
166	167	8.07	-	-

<b>2. Сведения о частях границ уточняемого земельного участка с кадастровым номером 13:01:0132037:26 :</b>				
Обозначение части границ		Горизонтальное проложение (S), м	Описание прохождения части границ	Сведения о согласовании местоположения границ (согласовано/спорное)
от т.	до т.			
1	2	3	4	5
167	168	10.29	-	-
168	163	12.45	-	-
<b>3. Сведения о характеристиках уточняемого земельного участка с кадастровым номером 13:01:0132037:26 :</b>				
№ п/п	Наименование характеристики земельного участка		Значение характеристики	
1	2		3	
1.	Адрес земельного участка		Российская Федерация, Республика Мордовия, район Ардатовский, город Ардатов, улица Пожарского, дом 51/А	
1.1.	Сведения о местоположении земельного участка (при отсутствии адреса) в структурированном в соответствии с федеральной информационной адресной системой виде		-	
1.2.	Дополнительные сведения о местоположении земельного участка		-	
2.	Площадь земельного участка ± величина погрешности определения (вычисления) площади ( $P \pm \Delta P$ ), м2		320 ± 6	
3.	Формула, примененная для вычисления предельной погрешности определения площади земельного участка, с подставленными значениями и итоговые (вычисленные) значения ( $\Delta P$ ), м2		$\Delta P = 3.5 * M_t * \sqrt{P} = 3.5 * 0,1 * \sqrt{320} = 6$	
4.	Площадь земельного участка согласно сведениям Единого государственного реестра недвижимости (Ркад), м2		320	
5.	Оценка расхождения Р и Ркад ( $P - P_{кад}$ ), м2		-	
6.	Предельные минимальный и максимальный размеры земельного участка ( $P_{мин}$ и $P_{макс}$ ), м2		- -	
7.	Вид (виды) разрешенного использования		Для обслуживания магазина	
7.1.	Дополнительные сведения об использовании земельного участка		-	
8.	Кадастровый или иной государственный учетный номер (инвентарный) здания, сооружения, объекта незавершенного строительства, расположенного на земельном участке		13:01:0132037:149	
9.	Сведения о земельных участках (землях общего пользования, территории общего пользования), посредством которых обеспечивается доступ		Земли общего пользования	
10.	Иные сведения		-	
<b>4. Пояснения к сведениям об уточняемом земельном участке с кадастровым номером 13:01:0132037:26 :</b>				
1.	-			

## Сведения об уточняемых земельных участках

### 1. Сведения о характерных точках границы уточняемого земельного участка с кадастровым номером 13:01:0132037:21 :

Система координат МСК-13, зона 1

Зона № 1

Обозначение характерных точек границ	Координаты, м				Метод определения координат	Формулы, примененные для расчета средней квадратической погрешности определения координат характерных точек границ (Mt), с подставленными в такие формулы значениями и итоговые (вычисленные) значения Mt, м	Описание закрепле ния точки
	содержатся в Едином государственном реестре недвижимости		определены в результате выполнения комплексных кадастровых работ				
	X	Y	X	Y			
1	2	3	4	5	6	7	8
н300У	-	-	468590.03	1358925.07	Метод спутниковых геодезических измерений (определений)	0.1	Закрепление отсутствует
н62У	-	-	468599.51	1358925.08	Метод спутниковых геодезических измерений (определений)	0.1	Закрепление отсутствует
н310У	-	-	468602.32	1358925.29	Метод спутниковых геодезических измерений (определений)	0.1	Закрепление отсутствует
н311У	-	-	468608.43	1358961.79	Метод спутниковых геодезических измерений (определений)	0.1	Закрепление отсутствует
н297У	-	-	468590.17	1358966.50	Метод спутниковых геодезических измерений (определений)	0.1	Закрепление отсутствует
н300У	-	-	468590.03	1358925.07	Метод спутниковых геодезических измерений (определений)	0.1	Закрепление отсутствует

### 2. Сведения о частях границ уточняемого земельного участка с кадастровым номером 13:01:0132037:21 :

Обозначение части границ		Горизонтальное проложение (S), м	Описание прохождения части границ	Сведения о согласовании местоположения границ (согласовано/спорное)
от т.	до т.			
1	2	3	4	5
н300У	н62У	9.48	-	-
н62У	н310У	2.82	-	-
н310У	н311У	37.01	-	-
н311У	н297У	18.86	-	-
н297У	н300У	41.43	-	-

<b>3. Сведения о характеристиках уточняемого земельного участка с кадастровым номером 13:01:0132037:21 :</b>		
<b>№ п/п</b>	<b>Наименование характеристики земельного участка</b>	<b>Значение характеристики</b>
<b>1</b>	<b>2</b>	<b>3</b>
1.	Адрес земельного участка	Российская Федерация, Республика Мордовия, район Ардатовский, город Ардатов, улица Пожарского, дом 115
1.1.	Сведения о местоположении земельного участка (при отсутствии адреса) в структурированном в соответствии с федеральной информационной адресной системой виде	-
1.2.	Дополнительные сведения о местоположении земельного участка	-
2.	Площадь земельного участка $\pm$ величина погрешности определения (вычисления) площади ( $P \pm \Delta P$ ), м <sup>2</sup>	$603 \pm 9$
3.	Формула, примененная для вычисления предельной погрешности определения площади земельного участка, с подставленными значениями и итоговые (вычисленные) значения ( $\Delta P$ ), м <sup>2</sup>	$\Delta P = 3.5 * M_t * \sqrt{P} = 3.5 * 0,1 * \sqrt{603} = 9$
4.	Площадь земельного участка согласно сведениям Единого государственного реестра недвижимости (Р <sub>кад</sub> ), м <sup>2</sup>	600
5.	Оценка расхождения Р и Р <sub>кад</sub> ( $P - R_{кад}$ ), м <sup>2</sup>	3
6.	Предельные минимальный и максимальный размеры земельного участка (Р <sub>мин</sub> и Р <sub>макс</sub> ), м <sup>2</sup>	- -
7.	Вид (виды) разрешенного использования	Для обслуживания жилого дома
7.1.	Дополнительные сведения об использовании земельного участка	-
8.	Кадастровый или иной государственный учетный номер (инвентарный) здания, сооружения, объекта незавершенного строительства, расположенного на земельном участке	-
9.	Сведения о земельных участках (землях общего пользования, территории общего пользования), посредством которых обеспечивается доступ	Земли общего пользования
10.	Иные сведения	-
<b>4. Пояснения к сведениям об уточняемом земельном участке с кадастровым номером 13:01:0132037:21 :</b>		
1.	-	

## Сведения об уточняемых земельных участках

### 1. Сведения о характерных точках границы уточняемого земельного участка с кадастровым номером 13:01:0132037:20 :

Система координат МСК-13, зона 1						Зона № 1	
Обозначение характерных точек границ	Координаты, м				Метод определения координат	Формулы, примененные для расчета средней квадратической погрешности определения координат характерных точек границ (Mt), с подставленными в такие формулы значениями и итоговые (вычисленные) значения Mt, м	Описание закрепле ния точки
	содержатся в Едином государственном реестре недвижимости		определены в результате выполнения комплексных кадастровых работ				
	X	Y	X	Y			
1	2	3	4	5	6	7	8
н310У	-	-	468602.32	1358925.29	Метод спутниковых геодезических измерений (определений)	0.1	Закрепление отсутствует
н312У	-	-	468622.05	1358927.15	Метод спутниковых геодезических измерений (определений)	0.1	Закрепление отсутствует
н313У	-	-	468625.83	1358955.89	Метод спутниковых геодезических измерений (определений)	0.1	Закрепление отсутствует
н311У	-	-	468608.43	1358961.79	Метод спутниковых геодезических измерений (определений)	0.1	Закрепление отсутствует
н310У	-	-	468602.32	1358925.29	Метод спутниковых геодезических измерений (определений)	0.1	Закрепление отсутствует

### 2. Сведения о частях границ уточняемого земельного участка с кадастровым номером 13:01:0132037:20 :

Обозначение части границ		Горизонтальное проложение (S), м	Описание прохождения части границ	Сведения о согласовании местоположения границ (согласовано/спорное)
от т.	до т.			
1	2	3	4	5
н310У	н312У	19.82	-	-
н312У	н313У	28.99	-	-
н313У	н311У	18.37	-	-
н311У	н310У	37.01	-	-

### 3. Сведения о характеристиках уточняемого земельного участка с кадастровым номером 13:01:0132037:20 :

№ п/п	Наименование характеристики земельного участка	Значение характеристики
1	2	3
1.	Адрес земельного участка	Российская Федерация, Республика Мордовия, район Ардатовский, город Ардатов, улица Пожарского, дом 117

<b>3. Сведения о характеристиках уточняемого земельного участка с кадастровым номером 13:01:0132037:20 :</b>		
<b>№ п/п</b>	<b>Наименование характеристики земельного участка</b>	<b>Значение характеристики</b>
<b>1</b>	<b>2</b>	<b>3</b>
1.1.	Сведения о местоположении земельного участка (при отсутствии адреса) в структурированном в соответствии с федеральной информационной адресной системой виде	-
1.2.	Дополнительные сведения о местоположении земельного участка	-
2.	Площадь земельного участка $\pm$ величина погрешности определения (вычисления) площади ( $P \pm \Delta P$ ), м2	616 $\pm$ 9
3.	Формула, примененная для вычисления предельной погрешности определения площади земельного участка, с подставленными значениями и итоговые (вычисленные) значения ( $\Delta P$ ), м2	$\Delta P = 3.5 * M_t * \sqrt{P} = 3.5 * 0,1 * \sqrt{616} = 9$
4.	Площадь земельного участка согласно сведениям Единого государственного реестра недвижимости ( $R_{\text{кад}}$ ), м2	600
5.	Оценка расхождения $P$ и $R_{\text{кад}}$ ( $P - R_{\text{кад}}$ ), м2	16
6.	Предельные минимальный и максимальный размеры земельного участка ( $R_{\text{мин}}$ и $R_{\text{макс}}$ ), м2	- -
7.	Вид (виды) разрешенного использования	Для ведения личного подсобного хозяйства
7.1.	Дополнительные сведения об использовании земельного участка	-
8.	Кадастровый или иной государственный учетный номер (инвентарный) здания, сооружения, объекта незавершенного строительства, расположенного на земельном участке	13:01:0132037:112
9.	Сведения о земельных участках (землях общего пользования, территории общего пользования), посредством которых обеспечивается доступ	Земли общего пользования
10.	Иные сведения	-
<b>4. Пояснения к сведениям об уточняемом земельном участке с кадастровым номером 13:01:0132037:20 :</b>		
1.	-	

## Сведения об уточняемых земельных участках

**1. Сведения о характерных точках границы уточняемого земельного участка с кадастровым номером 13:01:0132037:28 :**

**Система координат МСК-13, зона 1**

**Зона № 1**

Обозначение характерных точек границ	Координаты, м				Метод определения координат	Формулы, примененные для расчета средней квадратической погрешности определения координат характерных точек границ (Mt), с подставленными в такие формулы значениями и итоговые (вычисленные) значения Mt, м	Описание закрепле ния точки
	содержатся в Едином государственном реестре недвижимости		определены в результате выполнения комплексных кадастровых работ				
	X	Y	X	Y			
1	2	3	4	5	6	7	8
218	101239.88	61031.43	468126.97	1358894.87	Метод спутниковых геодезических измерений (определений)	0.1	Закрепление отсутствует
129	101248.19	60993.21	468121.04	1358926.86	Метод спутниковых геодезических измерений (определений)	0.1	Закрепление отсутствует
131	101264.33	60996.75	468120.15	1358931.65	Метод спутниковых геодезических измерений (определений)	0.1	Закрепление отсутствует
219	101255.55	61034.30	468104.40	1358929.45	Метод спутниковых геодезических измерений (определений)	0.1	Закрепление отсутствует
170	-	-	468104.99	1358926.47	Метод спутниковых геодезических измерений (определений)	0.1	Закрепление отсутствует
129	-	-	468110.33	1358891.08	Метод спутниковых геодезических измерений (определений)	0.1	Закрепление отсутствует
218	101239.88	61031.43	468126.97	1358894.87	Метод спутниковых геодезических измерений (определений)	0.1	Закрепление отсутствует
						-	
н323У	-	-	468119.95	1358929.19	Метод спутниковых геодезических измерений (определений)	0.1	Закрепление отсутствует
н324У	-	-	468119.75	1358929.19	Метод спутниковых геодезических измерений (определений)	0.1	Закрепление отсутствует
н325У	-	-	468119.75	1358929.39	Метод спутниковых геодезических измерений (определений)	0.1	Закрепление отсутствует

1. Сведения о характерных точках границы уточняемого земельного участка с кадастровым номером 13:01:0132037:28 :							
Система координат МСК-13, зона 1						Зона № 1	
Обозначение характерных точек границ	Координаты, м				Метод определения координат	Формулы, примененные для расчета средней квадратической погрешности определения координат характерных точек границ (Mt), с подставленными в такие формулы значениями и итоговые (вычисленные) значения Mt, м	Описание закрепле ния точки
	содержатся в Едином государственном реестре недвижимости		определены в результате выполнения комплексных кадастровых работ				
	X	Y	X	Y			
1	2	3	4	5	6	7	8
н326У	-	-	468119.95	1358929.39	Метод спутниковых геодезических измерений (определений)	0.1	Закрепление отсутствует
н323У	-	-	468119.95	1358929.19	Метод спутниковых геодезических измерений (определений)	0.1	Закрепление отсутствует
						-	
н327У	-	-	468113.36	1358928.30	Метод спутниковых геодезических измерений (определений)	0.1	Закрепление отсутствует
н328У	-	-	468113.16	1358928.30	Метод спутниковых геодезических измерений (определений)	0.1	Закрепление отсутствует
н329У	-	-	468113.16	1358928.50	Метод спутниковых геодезических измерений (определений)	0.1	Закрепление отсутствует
н330У	-	-	468113.36	1358928.50	Метод спутниковых геодезических измерений (определений)	0.1	Закрепление отсутствует
н327У	-	-	468113.36	1358928.30	Метод спутниковых геодезических измерений (определений)	0.1	Закрепление отсутствует
						-	
н331У	-	-	468109.17	1358926.62	Метод спутниковых геодезических измерений (определений)	0.1	Закрепление отсутствует
н332У	-	-	468108.97	1358926.62	Метод спутниковых геодезических измерений (определений)	0.1	Закрепление отсутствует
н333У	-	-	468108.97	1358926.82	Метод спутниковых геодезических измерений (определений)	0.1	Закрепление отсутствует

**1. Сведения о характерных точках границы уточняемого земельного участка с кадастровым номером 13:01:0132037:28 :**

## Система координат МСК-13, зона 1

### Зона № 1

Обозначение характерных точек границ	Координаты, м				Метод определения координат	Формулы, примененные для расчета средней квадратической погрешности определения координат характерных точек границ (Mt), с подставленными в такие формулы значениями и итоговые (вычисленные) значения Mt, м	Описание закрепле ния точки
	содержатся в Едином государственном реестре недвижимости		определены в результате выполнения комплексных кадастровых работ				
	X	Y	X	Y			
1	2	3	4	5	6	7	8
н334У	-	-	468109.17	1358926.82	Метод спутниковых геодезических измерений (определений)	0.1	Закрепление отсутствует
н331У	-	-	468109.17	1358926.62	Метод спутниковых геодезических измерений (определений)	0.1	Закрепление отсутствует

**2. Сведения о частях границ уточняемого земельного участка с кадастровым номером 13:01:0132037:28 :**

Обозначение части границ		Горизонтальное проложение (S), м	Описание прохождения части границ	Сведения о согласовании местоположения границ (согласовано/спорное)
от т.	до т.			
1	2	3	4	5
218	129	32.53	-	-
129	131	4.87	-	-
131	219	15.90	-	-
219	170	3.04	-	-
170	129	35.79	-	-
129	218	17.07	-	-
н323У	н324У	0.20	-	-
н324У	н325У	0.20	-	-
н325У	н326У	0.20	-	-
н326У	н323У	0.20	-	-
н327У	н328У	0.20	-	-
н328У	н329У	0.20	-	-
н329У	н330У	0.20	-	-
н330У	н327У	0.20	-	-
н331У	н332У	0.20	-	-
н332У	н333У	0.20	-	-
н333У	н334У	0.20	-	-
н334У	н331У	0.20	-	-

<b>3. Сведения о характеристиках уточняемого земельного участка с кадастровым номером 13:01:0132037:28 :</b>		
<b>№ п/п</b>	<b>Наименование характеристики земельного участка</b>	<b>Значение характеристики</b>
<b>1</b>	<b>2</b>	<b>3</b>
1.	Адрес земельного участка	Российская Федерация, Республика Мордовия, район Ардатовский, город Ардатов, улица Пожарского, дом 61
1.1.	Сведения о местоположении земельного участка (при отсутствии адреса) в структурированном в соответствии с федеральной информационной адресной системой виде	-
1.2.	Дополнительные сведения о местоположении земельного участка	-
2.	Площадь земельного участка $\pm$ величина погрешности определения (вычисления) площади ( $P \pm \Delta P$ ), м2	$625 \pm 9$
3.	Формула, примененная для вычисления предельной погрешности определения площади земельного участка, с подставленными значениями и итоговые (вычисленные) значения ( $\Delta P$ ), м2	$\Delta P = 3.5 * M_t * \sqrt{P} = 3.5 * 0,1 * \sqrt{625} = 9$
4.	Площадь земельного участка согласно сведениям Единого государственного реестра недвижимости (Ркад), м2	629
5.	Оценка расхождения Р и Ркад ( $P - P_{кад}$ ), м2	4
6.	Предельные минимальный и максимальный размеры земельного участка ( $P_{мин}$ и $P_{макс}$ ), м2	- -
7.	Вид (виды) разрешенного использования	Для индивидуального жилищного строительства
7.1.	Дополнительные сведения об использовании земельного участка	-
8.	Кадастровый или иной государственный учетный номер (инвентарный) здания, сооружения, объекта незавершенного строительства, расположенного на земельном участке	13:01:0132037:83
9.	Сведения о земельных участках (землях общего пользования, территории общего пользования), посредством которых обеспечивается доступ	Земли общего пользования
10.	Иные сведения	-
<b>4. Пояснения к сведениям об уточняемом земельном участке с кадастровым номером 13:01:0132037:28 :</b>		
1.	-	

# Сведения об уточняемых земельных участках, необходимые для исправления реестровых ошибок в сведениях о местоположении их границ

**1. Сведения о характерных точках границ уточняемого земельного участка  
с кадастровым номером 13:01:0132037:3 :**

**Система координат МСК-13, зона 1**

**Зона № 1**

Обозначение характерных точек границ	Координаты, м				Метод определения координат	Формулы, примененные для расчета средней квадратической погрешности определения координат характерных точек границ (Mt), с подставленными в такие формулы значениями и итоговые (вычисленные) значения Mt, м	Описание закрепле ния точки
	содержатся в Едином государственном реестре недвижимости		определены в результате выполнения комплексных кадастровых работ				
	X	Y	X	Y			
1	2	3	4	5	6	7	8
13	468460.28	1358981.97	468460.31	1358982.19	Метод спутниковых геодезических измерений (определений)	0.1	Закрепление отсутствует
14	468444.75	1358979.99	468444.78	1358980.21	Метод спутниковых геодезических измерений (определений)	0.1	Закрепление отсутствует
15	468445.53	1358974.63	468445.56	1358974.85	Метод спутниковых геодезических измерений (определений)	0.1	Закрепление отсутствует
16	468439.25	1358973.59	468439.28	1358973.81	Метод спутниковых геодезических измерений (определений)	0.1	Закрепление отсутствует
17	468454.18	1358906.58	468454.21	1358906.80	Метод спутниковых геодезических измерений (определений)	0.1	Закрепление отсутствует
18	468473.73	1358911.18	468473.76	1358911.40	Метод спутниковых геодезических измерений (определений)	0.1	Закрепление отсутствует
н25У	-	-	468461.23	1358977.34	Метод спутниковых геодезических измерений (определений)	0.1	Закрепление отсутствует
13	468460.28	1358981.97	468460.31	1358982.19	Метод спутниковых геодезических измерений (определений)	0.1	Закрепление отсутствует

2. Сведения о частях границ уточняемого земельного участка с кадастровым номером 13:01:0132037:3 :				
Обозначение части границ		Горизонтальное проложение (S), м	Описание прохождения части границ	Сведения о согласовании местоположения границ (согласовано/спорное)
от т.	до т.			
1	2	3	4	5
13	14	15.66	-	-
14	15	5.42	-	-
15	16	6.37	-	-
16	17	68.65	-	-
17	18	20.08	-	-
18	н25У	67.12	-	-
н25У	13	4.94	-	-
3. Сведения о характеристиках уточняемого земельного участка с кадастровым номером 13:01:0132037:3 :				
№ п/п	Наименование характеристики		Значение характеристики	
1	2		3	
1.	Адрес земельного участка		Российская Федерация, Республика Мордовия, район Ардатовский, город Ардатов, улица Пожарского, дом 103	
1.1.	Сведения о местоположении земельного участка (при отсутствии адреса) в структурированном в соответствии с федеральной информационной адресной системой виде		-	
1.2.	Дополнительные сведения о местоположении земельного участка		-	
2.	Площадь земельного участка ± величина погрешности определения (вычисления) площади ( $P \pm \Delta P$ ), м <sup>2</sup>		1517 ± 14	
3.	Формула, примененная для расчета предельной допустимой погрешности определения площади земельного участка, с подставленными значениями и итоговые (вычисленные) значения ( $\Delta P$ ), м <sup>2</sup>		$\Delta P = 3.5 * M_t * \sqrt{P} = 3.5 * 0,1 * \sqrt{1517} = 14$	
4.	Площадь земельного участка согласно сведениям Единого государственного реестра недвижимости (Ркад), м <sup>2</sup>		1517	
5.	Оценка расхождения Р и Ркад ( $P - P_{кад}$ ), м <sup>2</sup>		-	
6.	Предельные минимальный и максимальный размеры земельного участка ( $R_{мин}$ и $R_{макс}$ ), м		-	
7.	Кадастровый номер или иной государственный учетный номер (инвентарный) объекта недвижимости, расположенного на земельном участке		13:01:0132037:76	
8.	Вид (виды) разрешенного использования		для размещения индивидуального жилого дома	
8.1.	Дополнительные сведения об использовании земельного участка		-	
9.	Сведения о земельных участках (землях общего пользования, территории общего пользования), посредством которых обеспечивается доступ		Земли общего пользования	

3. Сведения о характеристиках уточняемого земельного участка с кадастровым номером 13:01:0132037:3 :		
№ п/п	Наименование характеристики	Значение характеристики
1	2	3
10.	Иные сведения	<p>Фактическое местоположение границ участка не соответствует границам, существующим на местности 15 и более лет. Согласно сведениям ЕГРН земельный участок имеет уточненную площадь, однако фактически сложившееся границы не соответствуют границам указанным в ЕГРН, а именно наблюдается характерное смещение. Ошибка в границах внесенных в ЕГРН, предположительно, допущена лицом, ранее осуществлявшим кадастровые работы в отношении указанного земельного участка. Суть реестровой ошибки состоит в несоответствии сведений о фактическом местоположении границ и его местоположению по сведениям ЕГРН. При выполнении комплексных кадастровых работ реестровая ошибка в сведениях о местоположении границ указанного земельного участка были исправлены.</p>
4. Пояснения к сведениям об уточняемом земельном участке с кадастровым номером 13:01:0132037:3 :		
1.	-	

# Сведения об уточняемых земельных участках, необходимые для исправления реестровых ошибок в сведениях о местоположении их границ

**1. Сведения о характерных точках границ уточняемого земельного участка  
с кадастровым номером 13:01:0132037:17 :**

**Система координат МСК-13, зона 1**

**Зона № 1**

Обозначение характерных точек границ	Координаты, м				Метод определения координат	Формулы, примененные для расчета средней квадратической погрешности определения координат характерных точек границ (Mt), с подставленными в такие формулы значениями и итоговые (вычисленные) значения Mt, м	Описание закрепле ния точки
	содержатся в Едином государственном реестре недвижимости		определены в результате выполнения комплексных кадастровых работ				
	X	Y	X	Y			
1	2	3	4	5	6	7	8
19	468539.76	1358924.73	468539.79	1358924.95	Метод спутниковых геодезических измерений (определений)	0.1	Закрепление отсутствует
20	468539.62	1358925.65	468539.65	1358925.87	Метод спутниковых геодезических измерений (определений)	0.1	Закрепление отсутствует
21	468538.40	1358931.70	468538.43	1358931.92	Метод спутниковых геодезических измерений (определений)	0.1	Закрепление отсутствует
22	468536.02	1358943.15	468536.05	1358943.37	Метод спутниковых геодезических измерений (определений)	0.1	Закрепление отсутствует
23	468534.68	1358947.95	468534.71	1358948.17	Метод спутниковых геодезических измерений (определений)	0.1	Закрепление отсутствует
н26У	-	-	468532.69	1358954.54	Метод спутниковых геодезических измерений (определений)	0.1	Закрепление отсутствует
24	468531.25	1358958.79	468531.28	1358959.01	Метод спутниковых геодезических измерений (определений)	0.1	Закрепление отсутствует
25	468530.75	1358960.70	468530.78	1358960.92	Метод спутниковых геодезических измерений (определений)	0.1	Закрепление отсутствует
26	468529.63	1358966.08	468529.66	1358966.30	Метод спутниковых геодезических измерений (определений)	0.1	Закрепление отсутствует

**1. Сведения о характерных точках границ уточняемого земельного участка с кадастровым номером 13:01:0132037:17 :**

### Система координат МСК-13, зона 1

### Зона № 1

Обозначение характерных точек границ	Координаты, м				Метод определения координат	Формулы, примененные для расчета средней квадратической погрешности определения координат характерных точек границ (Mt), с подставленными в такие формулы значениями и итоговые (вычисленные) значения Mt, м	Описание закрепле ния точки
	содержатся в Едином государственном реестре недвижимости		определены в результате выполнения комплексных кадастровых работ				
	X	Y	X	Y			
1	2	3	4	5	6	7	8
27	468528.52	1358972.26	468528.55	1358972.48	Метод спутниковых геодезических измерений (определений)	0.1	Закрепление отсутствует
28	468526.98	1358982.51	468527.01	1358982.73	Метод спутниковых геодезических измерений (определений)	0.1	Закрепление отсутствует
29	468526.24	1358986.47	468526.27	1358986.69	Метод спутниковых геодезических измерений (определений)	0.1	Закрепление отсутствует
30	468503.26	1358985.60	468503.29	1358985.82	Метод спутниковых геодезических измерений (определений)	0.1	Закрепление отсутствует
31	468504.37	1358980.87	468504.40	1358981.09	Метод спутниковых геодезических измерений (определений)	0.1	Закрепление отсутствует
32	468515.18	1358932.34	468515.21	1358932.56	Метод спутниковых геодезических измерений (определений)	0.1	Закрепление отсутствует
33	468517.69	1358921.09	468517.72	1358921.31	Метод спутниковых геодезических измерений (определений)	0.1	Закрепление отсутствует
34	468521.75	1358922.26	468521.78	1358922.48	Метод спутниковых геодезических измерений (определений)	0.1	Закрепление отсутствует
19	468539.76	1358924.73	468539.79	1358924.95	Метод спутниковых геодезических измерений (определений)	0.1	Закрепление отсутствует

[illegible]

2. Сведения о частях границ уточняемого земельного участка с кадастровым номером 13:01:0132037:17 :				
Обозначение части границ		Горизонтальное проложение (S), м	Описание прохождения части границ	Сведения о согласовании местоположения границ (согласовано/спорное)
от т.	до т.			
1	2	3	4	5
19	20	0.93	-	-
20	21	6.17	-	-
21	22	11.69	-	-
22	23	4.98	-	-
23	н26У	6.68	-	-
н26У	24	4.69	-	-
24	25	1.97	-	-
25	26	5.50	-	-
26	27	6.28	-	-
27	28	10.37	-	-
28	29	4.03	-	-
29	30	23.00	-	-
30	31	4.86	-	-
31	32	49.72	-	-
32	33	11.53	-	-
33	34	4.23	-	-
34	19	18.18	-	-
3. Сведения о характеристиках уточняемого земельного участка с кадастровым номером 13:01:0132037:17 :				
№ п/п	Наименование характеристики		Значение характеристики	
1	2		3	
1.	Адрес земельного участка		Российская Федерация, Республика Мордовия, район Ардатовский, город Ардатов, улица Пожарского, дом 109	
1.1.	Сведения о местоположении земельного участка (при отсутствии адреса) в структурированном в соответствии с федеральной информационной адресной системой виде		-	
1.2.	Дополнительные сведения о местоположении земельного участка		-	
2.	Площадь земельного участка ± величина погрешности определения (вычисления) площади (Р ± ΔР), м2		1426 ± 13	
3.	Формула, примененная для расчета предельной допустимой погрешности определения площади земельного участка, с подставленными значениями и итоговые (вычисленные) значения (ΔР), м2		ΔР=3.5*Мт*√Р=3.5*0,1*√1426=13	
4.	Площадь земельного участка согласно сведениям Единого государственного реестра недвижимости (Ркад), м2		1426	
5.	Оценка расхождения Р и Ркад (Р - Ркад), м2		-	
6.	Предельные минимальный и максимальный размеры земельного участка (Рмин и Рмакс), м2		- -	
7.	Кадастровый номер или иной государственный учетный номер (инвентарный) объекта недвижимости, расположенного на земельном участке		13:01:0132037:79	
8.	Вид (виды) разрешенного использования		Для обслуживания жилого дома	

<b>3. Сведения о характеристиках уточняемого земельного участка с кадастровым номером 13:01:0132037:17 :</b>		
<b>№ п/п</b>	<b>Наименование характеристики</b>	<b>Значение характеристики</b>
<b>1</b>	<b>2</b>	<b>3</b>
8.1.	Дополнительные сведения об использовании земельного участка	-
9.	Сведения о земельных участках (землях общего пользования, территории общего пользования), посредством которых обеспечивается доступ	Земли общего пользования
10.	Иные сведения	<p>Фактическое местоположение границ участка не соответствует границам, существующим на местности 15 и более лет. Согласно сведениям ЕГРН земельный участок имеет уточненную площадь, однако фактически сложившиеся границы не соответствуют границам указанным в ЕГРН, а именно наблюдается характерное смещение. Ошибка в границах внесенных в ЕГРН, предположительно, допущена лицом, ранее осуществлявшим кадастровые работы в отношении указанного земельного участка. Суть реестровой ошибки состоит в несоответствии сведений о фактическом местоположении границ и его местоположению по сведениям ЕГРН. При выполнении комплексных кадастровых работ реестровая ошибка в сведениях о местоположении границ указанного земельного участка были исправлены.</p>
<b>4. Пояснения к сведениям об уточняемом земельном участке с кадастровым номером 13:01:0132037:17 :</b>		
1.	-	

# Сведения об уточняемых земельных участках, необходимые для исправления реестровых ошибок в сведениях о местоположении их границ

1. Сведения о характерных точках границ уточняемого земельного участка с кадастровым номером 13:01:0132037:50 :

Система координат МСК-13, зона 1

Зона № 1

Обозначение характерных точек границ	Координаты, м				Метод определения координат	Формулы, примененные для расчета средней квадратической погрешности определения координат характерных точек границ (Mt), с подставленными в такие формулы значениями и итоговые (вычисленные) значения Mt, м	Описание закрепле ния точки
	содержатся в Едином государственном реестре недвижимости		определены в результате выполнения комплексных кадастровых работ				
	X	Y	X	Y			
1	2	3	4	5	6	7	8
35	468530.83	1358886.50	468530.86	1358886.72	Метод спутниковых геодезических измерений (определений)	0.1	Закрепление отсутствует
36	468538.63	1358888.26	468538.66	1358888.48	Метод спутниковых геодезических измерений (определений)	0.1	Закрепление отсутствует
37	468539.64	1358884.51	468539.67	1358884.73	Метод спутниковых геодезических измерений (определений)	0.1	Закрепление отсутствует
38	468551.49	1358887.19	468551.52	1358887.41	Метод спутниковых геодезических измерений (определений)	0.1	Закрепление отсутствует
39	468545.62	1358925.54	468545.65	1358925.76	Метод спутниковых геодезических измерений (определений)	0.1	Закрепление отсутствует
19	-	-	468539.79	1358924.95	Метод спутниковых геодезических измерений (определений)	0.1	Закрепление отсутствует
34	468521.75	1358922.26	468521.78	1358922.48	Метод спутниковых геодезических измерений (определений)	0.1	Закрепление отсутствует
40	468526.15	1358904.90	468526.18	1358905.12	Метод спутниковых геодезических измерений (определений)	0.1	Закрепление отсутствует
35	468530.83	1358886.50	468530.86	1358886.72	Метод спутниковых геодезических измерений (определений)	0.1	Закрепление отсутствует

2. Сведения о частях границ уточняемого земельного участка с кадастровым номером 13:01:0132037:50 :				
Обозначение части границ		Горизонтальное проложение (S), м	Описание прохождения части границ	Сведения о согласовании местоположения границ (согласовано/спорное)
от т.	до т.			
1	2	3	4	5
35	36	8.00	-	-
36	37	3.88	-	-
37	38	12.15	-	-
38	39	38.80	-	-
39	19	5.92	-	-
19	34	18.18	-	-
34	40	17.91	-	-
40	35	18.99	-	-
3. Сведения о характеристиках уточняемого земельного участка с кадастровым номером 13:01:0132037:50 :				
№ п/п	Наименование характеристики		Значение характеристики	
1	2		3	
1.	Адрес земельного участка		Российская Федерация, Республика Мордовия, район Ардатовский, город Ардатов, улица Калинина, дом 70	
1.1.	Сведения о местоположении земельного участка (при отсутствии адреса) в структурированном в соответствии с федеральной информационной адресной системой виде		-	
1.2.	Дополнительные сведения о местоположении земельного участка		-	
2.	Площадь земельного участка ± величина погрешности определения (вычисления) площади (P ± ΔP), м2		848 ± 10	
3.	Формула, примененная для расчета предельной допустимой погрешности определения площади земельного участка, с подставленными значениями и итоговые (вычисленные) значения (ΔP), м2		ΔP=3.5*Mt*√P=3.5*0,1*√848=10	
4.	Площадь земельного участка согласно сведениям Единого государственного реестра недвижимости (Ркад), м2		848	
5.	Оценка расхождения P и Ркад (P - Ркад), м2		-	
6.	Предельные минимальный и максимальный размеры земельного участка (Рмин и Рмакс), м2		- -	
7.	Кадастровый номер или иной государственный учетный номер (инвентарный) объекта недвижимости, расположенного на земельном участке		13:01:0132037:114	
8.	Вид (виды) разрешенного использования		Для обслуживания индивидуального жилого дома	
8.1.	Дополнительные сведения об использовании земельного участка		-	
9.	Сведения о земельных участках (землях общего пользования, территории общего пользования), посредством которых обеспечивается доступ		Земли общего пользования	

3. Сведения о характеристиках уточняемого земельного участка с кадастровым номером 13:01:0132037:50 :		
№ п/п	Наименование характеристики	Значение характеристики
1	2	3
10.	Иные сведения	<p>Фактическое местоположение границ участка не соответствует границам, существующим на местности 15 и более лет. Согласно сведениям ЕГРН земельный участок имеет уточненную площадь, однако фактически сложившееся границы не соответствуют границам указанным в ЕГРН, а именно наблюдается характерное смещение. Ошибка в границах внесенных в ЕГРН, предположительно, допущена лицом, ранее осуществлявшим кадастровые работы в отношении указанного земельного участка. Суть реестровой ошибки состоит в несоответствии сведений о фактическом местоположении границ и его местоположению по сведениям ЕГРН. При выполнении комплексных кадастровых работ реестровая ошибка в сведениях о местоположении границ указанного земельного участка были исправлены.</p>
4. Пояснения к сведениям об уточняемом земельном участке с кадастровым номером 13:01:0132037:50 :		
1.	-	

## Сведения об уточняемых земельных участках, необходимые для исправления реестровых ошибок в сведениях о местоположении их границ

**1. Сведения о характерных точках границ уточняемого земельного участка  
с кадастровым номером 13:01:0132037:67 :**

**Система координат МСК-13, зона 1**

**Зона № 1**

Обозначение характерных точек границ	Координаты, м				Метод определения координат	Формулы, примененные для расчета средней квадратической погрешности определения координат характерных точек границ (Mt), с подставленными в такие формулы значениями и итоговые (вычисленные) значения Mt, м	Описание закрепле ния точки
	содержатся в Едином государственном реестре недвижимости		определены в результате выполнения комплексных кадастровых работ				
	X	Y	X	Y			
1	2	3	4	5	6	7	8
41	468496.03	1358916.67	468496.06	1358916.89	Метод спутниковых геодезических измерений (определений)	0.1	Закрепление отсутствует
42	468493.49	1358927.91	468493.52	1358928.13	Метод спутниковых геодезических измерений (определений)	0.1	Закрепление отсутствует
43	468482.17	1358978.05	468482.20	1358978.27	Метод спутниковых геодезических измерений (определений)	0.1	Закрепление отсутствует
44	468461.20	1358977.12	468461.23	1358977.34	Метод спутниковых геодезических измерений (определений)	0.1	Закрепление отсутствует
18	468473.73	1358911.18	468473.76	1358911.40	Метод спутниковых геодезических измерений (определений)	0.1	Закрепление отсутствует
н34У	-	-	468476.75	1358912.14	Метод спутниковых геодезических измерений (определений)	0.1	Закрепление отсутствует
41	468496.03	1358916.67	468496.06	1358916.89	Метод спутниковых геодезических измерений (определений)	0.1	Закрепление отсутствует

**2. Сведения о частях границ уточняемого земельного участка  
с кадастровым номером 13:01:0132037:67 :**

Обозначение части границ		Горизонтальное проложение (S), м	Описание прохождения части границ	Сведения о согласовании местоположения границ (согласовано/спорное)
от т.	до т.			
1	2	3	4	5
41	42	11.52	-	-
42	43	51.40	-	-

2. Сведения о частях границ уточняемого земельного участка с кадастровым номером 13:01:0132037:67 :				
Обозначение части границ		Горизонтальное проложение (S), м	Описание прохождения части границ	Сведения о согласовании местоположения границ (согласовано/спорное)
от т.	до т.			
1	2	3	4	5
43	44	20.99	-	-
44	18	67.12	-	-
18	н34У	3.08	-	-
н34У	41	19.89	-	-
3. Сведения о характеристиках уточняемого земельного участка с кадастровым номером 13:01:0132037:67 :				
№ п/п	Наименование характеристики		Значение характеристики	
1	2		3	
1.	Адрес земельного участка		Российская Федерация, Республика Мордовия, район Ардатовский, город Ардатов, улица Пожарского, дом 105	
1.1.	Сведения о местоположении земельного участка (при отсутствии адреса) в структурированном в соответствии с федеральной информационной адресной системой виде		-	
1.2.	Дополнительные сведения о местоположении земельного участка		-	
2.	Площадь земельного участка ± величина погрешности определения (вычисления) площади ( $P \pm \Delta P$ ), м2		1420 ± 13	
3.	Формула, примененная для расчета предельной допустимой погрешности определения площади земельного участка, с подставленными значениями и итоговые (вычисленные) значения ( $\Delta P$ ), м2		$\Delta P = 3.5 * M_t * \sqrt{P} = 3.5 * 0,1 * \sqrt{1420} = 13$	
4.	Площадь земельного участка согласно сведениям Единого государственного реестра недвижимости (Ркад), м2		1420	
5.	Оценка расхождения Р и Ркад ( $P - P_{кад}$ ), м2		-	
6.	Предельные минимальный и максимальный размеры земельного участка ( $P_{мин}$ и $P_{макс}$ ), м2		-	
7.	Кадастровый номер или иной государственный учетный номер (инвентарный) объекта недвижимости, расположенного на земельном участке		13:01:0132037:100	
8.	Вид (виды) разрешенного использования		Для обслуживания жилого дома	
8.1.	Дополнительные сведения об использовании земельного участка		-	
9.	Сведения о земельных участках (землях общего пользования, территории общего пользования), посредством которых обеспечивается доступ		Земли общего пользования	

3. Сведения о характеристиках уточняемого земельного участка с кадастровым номером 13:01:0132037:67 :		
№ п/п	Наименование характеристики	Значение характеристики
1	2	3
10.	Иные сведения	<p>Фактическое местоположение границ участка не соответствует границам, существующим на местности 15 и более лет. Согласно сведениям ЕГРН земельный участок имеет уточненную площадь, однако фактически сложившееся границы не соответствуют границам указанным в ЕГРН, а именно наблюдается характерное смещение. Ошибка в границах внесенных в ЕГРН, предположительно, допущена лицом, ранее осуществлявшим кадастровые работы в отношении указанного земельного участка. Суть реестровой ошибки состоит в несоответствии сведений о фактическом местоположении границ и его местоположению по сведениям ЕГРН. При выполнении комплексных кадастровых работ реестровая ошибка в сведениях о местоположении границ указанного земельного участка были исправлены.</p>
4. Пояснения к сведениям об уточняемом земельном участке с кадастровым номером 13:01:0132037:67 :		
1.	-	

# Сведения об уточняемых земельных участках, необходимые для исправления реестровых ошибок в сведениях о местоположении их границ

**1. Сведения о характерных точках границ уточняемого земельного участка  
с кадастровым номером 13:01:0132037:68 :**

**Система координат МСК-13, зона 1**

**Зона № 1**

Обозначение характерных точек границ	Координаты, м				Метод определения координат	Формулы, примененные для расчета средней квадратической погрешности определения координат характерных точек границ (Mt), с подставленными в такие формулы значениями и итоговые (вычисленные) значения Mt, м	Описание закрепле ния точки
	содержатся в Едином государственном реестре недвижимости		определены в результате выполнения комплексных кадастровых работ				
	X	Y	X	Y			
1	2	3	4	5	6	7	8
32	468515.18	1358932.34	468515.21	1358932.56	Метод спутниковых геодезических измерений (определений)	0.1	Закрепление отсутствует
31	468504.37	1358980.87	468504.40	1358981.09	Метод спутниковых геодезических измерений (определений)	0.1	Закрепление отсутствует
43	468482.17	1358978.05	468482.20	1358978.27	Метод спутниковых геодезических измерений (определений)	0.1	Закрепление отсутствует
42	468493.49	1358927.91	468493.52	1358928.13	Метод спутниковых геодезических измерений (определений)	0.1	Закрепление отсутствует
32	468515.18	1358932.34	468515.21	1358932.56	Метод спутниковых геодезических измерений (определений)	0.1	Закрепление отсутствует

**2. Сведения о частях границ уточняемого земельного участка  
с кадастровым номером 13:01:0132037:68 :**

Обозначение части границ		Горизонтальное проложение (S), м	Описание прохождения части границ	Сведения о согласовании местоположения границ (согласовано/спорное)
от т.	до т.			
1	2	3	4	5
32	31	49.72	-	-
31	43	22.38	-	-
43	42	51.40	-	-
42	32	22.14	-	-

3. Сведения о характеристиках уточняемого земельного участка с кадастровым номером 13:01:0132037:68 :		
№ п/п	Наименование характеристики	Значение характеристики
1	2	3
1.	Адрес земельного участка	Российская Федерация, Республика Мордовия, район Ардатовский, город Ардатов, улица Пожарского, дом 107
1.1.	Сведения о местоположении земельного участка (при отсутствии адреса) в структурированном в соответствии с федеральной информационной адресной системой виде	-
1.2.	Дополнительные сведения о местоположении земельного участка	-
2.	Площадь земельного участка $\pm$ величина погрешности определения (вычисления) площади ( $P \pm \Delta P$ ), м2	$1123 \pm 12$
3.	Формула, примененная для расчета предельной допустимой погрешности определения площади земельного участка, с подставленными значениями и итоговые (вычисленные) значения ( $\Delta P$ ), м2	$\Delta P = 3.5 * M_t * \sqrt{P} = 3.5 * 0,1 * \sqrt{1123} = 12$
4.	Площадь земельного участка согласно сведениям Единого государственного реестра недвижимости (Ркад), м2	1123
5.	Оценка расхождения Р и Ркад ( $P - P_{кад}$ ), м2	-
6.	Предельные минимальный и максимальный размеры земельного участка ( $R_{мин}$ и $R_{макс}$ ), м2	- -
7.	Кадастровый номер или иной государственный учетный номер (инвентарный) объекта недвижимости, расположенного на земельном участке	13:01:0132037:110
8.	Вид (виды) разрешенного использования	Для обслуживания дома
8.1.	Дополнительные сведения об использовании земельного участка	-
9.	Сведения о земельных участках (землях общего пользования, территории общего пользования), посредством которых обеспечивается доступ	Земли общего пользования
10.	Иные сведения	<p>Фактическое местоположение границ участка не соответствует границам, существующим на местности 15 и более лет. Согласно сведениям ЕГРН земельный участок имеет уточненную площадь, однако фактически сложившиеся границы не соответствуют границам указанным в ЕГРН, а именно наблюдается характерное смещение. Ошибка в границах внесенных в ЕГРН, предположительно, допущена лицом, ранее осуществлявшим кадастровые работы в отношении указанного земельного участка. Суть реестровой ошибки состоит в несоответствии сведений о фактическом местоположении границ и его местоположению по сведениям ЕГРН. При выполнении комплексных кадастровых работ реестровая ошибка в сведениях о местоположении границ указанного земельного участка были исправлены.</p>

**4. Пояснения к сведениям об уточняемом земельном участке с кадастровым номером 13:01:0132037:68 :**

1.

-

# Сведения об уточняемых земельных участках, необходимые для исправления реестровых ошибок в сведениях о местоположении их границ

1. Сведения о характерных точках границ уточняемого земельного участка с кадастровым номером 13:01:0132037:43 :

Система координат МСК-13, зона 1

Зона № 1

Обозначение характерных точек границ	Координаты, м				Метод определения координат	Формулы, примененные для расчета средней квадратической погрешности определения координат характерных точек границ (Mt), с подставленными в такие формулы значениями и итоговые (вычисленные) значения Mt, м	Описание закрепле ния точки
	содержатся в Едином государственном реестре недвижимости		определены в результате выполнения комплексных кадастровых работ				
	X	Y	X	Y			
1	2	3	4	5	6	7	8
45	468341.57	1358845.57	468341.57	1358845.57	Метод спутниковых геодезических измерений (определений)	0.1	Закрепление отсутствует
46	468335.47	1358876.67	468335.47	1358876.67	Метод спутниковых геодезических измерений (определений)	0.1	Закрепление отсутствует
47	468330.41	1358875.21	468331.93	1358876.33	Метод спутниковых геодезических измерений (определений)	0.1	Закрепление отсутствует
48	468316.77	1358872.93	468317.15	1358873.60	Метод спутниковых геодезических измерений (определений)	0.1	Закрепление отсутствует
49	468313.77	1358872.79	468313.77	1358872.79	Метод спутниковых геодезических измерений (определений)	0.1	Закрепление отсутствует
50	468321.36	1358840.95	468321.36	1358840.95	Метод спутниковых геодезических измерений (определений)	0.1	Закрепление отсутствует
51	468323.45	1358839.54	-	-	-	0	-
52	468332.77	1358841.59	468332.65	1358842.45	Метод спутниковых геодезических измерений (определений)	0.1	Закрепление отсутствует
53	468332.44	1358844.00	468332.44	1358844.00	Метод спутниковых геодезических измерений (определений)	0.1	Закрепление отсутствует
45	468341.57	1358845.57	468341.57	1358845.57	Метод спутниковых геодезических измерений (определений)	0.1	Закрепление отсутствует

2. Сведения о частях границ уточняемого земельного участка с кадастровым номером 13:01:0132037:43 :				
Обозначение части границ		Горизонтальное проложение (S), м	Описание прохождения части границ	Сведения о согласовании местоположения границ (согласовано/спорное)
от т.	до т.			
1	2	3	4	5
45	46	31.69	-	-
46	47	3.56	-	-
47	48	15.03	-	-
48	49	3.48	-	-
49	50	32.73	-	-
50	52	11.39	-	-
52	53	1.56	-	-
53	45	9.26	-	-
3. Сведения о характеристиках уточняемого земельного участка с кадастровым номером 13:01:0132037:43 :				
№ п/п	Наименование характеристики		Значение характеристики	
1	2		3	
1.	Адрес земельного участка		Российская Федерация, Республика Мордовия, район Ардатовский, город Ардатов, улица Калинина, дом 50	
1.1.	Сведения о местоположении земельного участка (при отсутствии адреса) в структурированном в соответствии с федеральной информационной адресной системой виде		-	
1.2.	Дополнительные сведения о местоположении земельного участка		-	
2.	Площадь земельного участка ± величина погрешности определения (вычисления) площади (Р ± ΔР), м2		697 ± 9	
3.	Формула, примененная для расчета предельной допустимой погрешности определения площади земельного участка, с подставленными значениями и итоговые (вычисленные) значения (ΔР), м2		ΔР=3.5*Мт*√Р=3.5*0,1*√697=9	
4.	Площадь земельного участка согласно сведениям Единого государственного реестра недвижимости (Ркад), м2		697	
5.	Оценка расхождения Р и Ркад (Р - Ркад), м2		-	
6.	Предельные минимальный и максимальный размеры земельного участка (Рмин и Рмакс), м2		- -	
7.	Кадастровый номер или иной государственный учетный номер (инвентарный) объекта недвижимости, расположенного на земельном участке		13:01:0132037:129	
8.	Вид (виды) разрешенного использования		Для обслуживания жилого дома	
8.1.	Дополнительные сведения об использовании земельного участка		-	
9.	Сведения о земельных участках (землях общего пользования, территории общего пользования), посредством которых обеспечивается доступ		Земли общего пользования	

3. Сведения о характеристиках уточняемого земельного участка с кадастровым номером 13:01:0132037:43 :		
№ п/п	Наименование характеристики	Значение характеристики
1	2	3
10.	Иные сведения	<p>Фактическое местоположение границ участка не соответствует границам, существующим на местности 15 и более лет. Согласно сведениям ЕГРН земельный участок имеет уточненную площадь, однако фактически сложившееся границы не соответствуют границам указанным в ЕГРН, а именно наблюдается характерное смещение. Ошибка в границах внесенных в ЕГРН, предположительно, допущена лицом, ранее осуществлявшим кадастровые работы в отношении указанного земельного участка. Суть реестровой ошибки состоит в несоответствии сведений о фактическом местоположении границ и его местоположению по сведениям ЕГРН. При выполнении комплексных кадастровых работ реестровая ошибка в сведениях о местоположении границ указанного земельного участка были исправлены.</p>
4. Пояснения к сведениям об уточняемом земельном участке с кадастровым номером 13:01:0132037:43 :		
1.	-	

# Сведения об уточняемых земельных участках, необходимые для исправления реестровых ошибок в сведениях о местоположении их границ

**1. Сведения о характерных точках границ уточняемого земельного участка  
с кадастровым номером 13:01:0132037:40 :**

**Система координат МСК-13, зона 1**

**Зона № 1**

Обозначение характерных точек границ	Координаты, м				Метод определения координат	Формулы, примененные для расчета средней квадратической погрешности определения координат характерных точек границ (Mt), с подставленными в такие формулы значениями и итоговые (вычисленные) значения Mt, м	Описание закрепле ния точки
	содержатся в Едином государственном реестре недвижимости		определены в результате выполнения комплексных кадастровых работ				
	X	Y	X	Y			
1	2	3	4	5	6	7	8
54	468282.12	1358831.77	468282.12	1358831.77	Метод спутниковых геодезических измерений (определений)	0.1	Закрепление отсутствует
55	468275.86	1358868.22	468275.86	1358868.22	Метод спутниковых геодезических измерений (определений)	0.1	Закрепление отсутствует
56	468275.71	1358869.26	468275.71	1358869.26	Метод спутниковых геодезических измерений (определений)	0.1	Закрепление отсутствует
57	468261.94	1358868.61	468261.84	1358869.46	Метод спутниковых геодезических измерений (определений)	0.1	Закрепление отсутствует
н92У	-	-	468257.65	1358868.76	Метод спутниковых геодезических измерений (определений)	0.1	Закрепление отсутствует
58	468253.77	1358868.22	468254.41	1358868.92	Метод спутниковых геодезических измерений (определений)	0.1	Закрепление отсутствует
59	468254.98	1358861.42	468255.33	1358861.55	Метод спутниковых геодезических измерений (определений)	0.1	Закрепление отсутствует
60	468262.02	1358828.05	468262.02	1358828.05	Метод спутниковых геодезических измерений (определений)	0.1	Закрепление отсутствует
54	468282.12	1358831.77	468282.12	1358831.77	Метод спутниковых геодезических измерений (определений)	0.1	Закрепление отсутствует

2. Сведения о частях границ уточняемого земельного участка с кадастровым номером 13:01:0132037:40 :				
Обозначение части границ		Горизонтальное проложение (S), м	Описание прохождения части границ	Сведения о согласовании местоположения границ (согласовано/спорное)
от т.	до т.			
1	2	3	4	5
54	55	36.98	-	-
55	56	1.05	-	-
56	57	13.87	-	-
57	н92У	4.25	-	-
н92У	58	3.24	-	-
58	59	7.43	-	-
59	60	34.16	-	-
60	54	20.44	-	-
3. Сведения о характеристиках уточняемого земельного участка с кадастровым номером 13:01:0132037:40 :				
№ п/п	Наименование характеристики		Значение характеристики	
1	2		3	
1.	Адрес земельного участка		Российская Федерация, Республика Мордовия, район Ардатовский, город Ардатов, улица Калинина, дом 44	
1.1.	Сведения о местоположении земельного участка (при отсутствии адреса) в структурированном в соответствии с федеральной информационной адресной системой виде		-	
1.2.	Дополнительные сведения о местоположении земельного участка		-	
2.	Площадь земельного участка ± величина погрешности определения (вычисления) площади (Р ± ΔР), м2		837 ± 10	
3.	Формула, примененная для расчета предельной допустимой погрешности определения площади земельного участка, с подставленными значениями и итоговые (вычисленные) значения (ΔР), м2		ΔР=3.5*Mt*√P=3.5*0,1*√837=10	
4.	Площадь земельного участка согласно сведениям Единого государственного реестра недвижимости (Ркад), м2		837	
5.	Оценка расхождения Р и Ркад (Р - Ркад), м2		-	
6.	Предельные минимальный и максимальный размеры земельного участка (Рмин и Рмакс), м2		- -	
7.	Кадастровый номер или иной государственный учетный номер (инвентарный) объекта недвижимости, расположенного на земельном участке		13:01:0132037:117	
8.	Вид (виды) разрешенного использования		Для обслуживания жилого дома	
8.1.	Дополнительные сведения об использовании земельного участка		-	
9.	Сведения о земельных участках (землях общего пользования, территории общего пользования), посредством которых обеспечивается доступ		Земли общего пользования	

3. Сведения о характеристиках уточняемого земельного участка с кадастровым номером 13:01:0132037:40 :		
№ п/п	Наименование характеристики	Значение характеристики
1	2	3
10.	Иные сведения	<p>Фактическое местоположение границ участка не соответствует границам, существующим на местности 15 и более лет. Согласно сведениям ЕГРН земельный участок имеет уточненную площадь, однако фактически сложившееся границы не соответствуют границам указанным в ЕГРН, а именно наблюдается характерное смещение. Ошибка в границах внесенных в ЕГРН, предположительно, допущена лицом, ранее осуществлявшим кадастровые работы в отношении указанного земельного участка. Суть реестровой ошибки состоит в несоответствии сведений о фактическом местоположении границ и его местоположению по сведениям ЕГРН. При выполнении комплексных кадастровых работ реестровая ошибка в сведениях о местоположении границ указанного земельного участка были исправлены.</p>
4. Пояснения к сведениям об уточняемом земельном участке с кадастровым номером 13:01:0132037:40 :		
1.	-	

# Сведения об уточняемых земельных участках, необходимые для исправления реестровых ошибок в сведениях о местоположении их границ

**1. Сведения о характерных точках границ уточняемого земельного участка  
с кадастровым номером 13:01:0132037:39 :**

**Система координат МСК-13, зона 1**

**Зона № 1**

Обозначение характерных точек границ	Координаты, м				Метод определения координат	Формулы, примененные для расчета средней квадратической погрешности определения координат характерных точек границ (Mt), с подставленными в такие формулы значениями и итоговые (вычисленные) значения Mt, м	Описание закрепле ния точки
	содержатся в Едином государственном реестре недвижимости		определены в результате выполнения комплексных кадастровых работ				
	X	Y	X	Y			
1	2	3	4	5	6	7	8
60	468262.02	1358828.05	468261.18	1358832.01	Метод спутниковых геодезических измерений (определений)	0.1	Закрепление отсутствует
59	-	-	468255.33	1358861.55	Метод спутниковых геодезических измерений (определений)	0.1	Закрепление отсутствует
59	468254.98	1358861.42	468254.41	1358868.92	Метод спутниковых геодезических измерений (определений)	0.1	Закрепление отсутствует
н97У	-	-	468247.30	1358869.14	Метод спутниковых геодезических измерений (определений)	0.1	Закрепление отсутствует
н98У	-	-	468247.65	1358868.14	Метод спутниковых геодезических измерений (определений)	0.1	Закрепление отсутствует
61	468250.88	1358861.24	-	-	-	0.1	Долговремен ный межевой знак
62	468238.48	1358858.43	468237.91	1358865.93	Метод спутниковых геодезических измерений (определений)	0.1	Закрепление отсутствует
63	468235.81	1358857.96	468235.76	1358865.55	Метод спутниковых геодезических измерений (определений)	0.1	Закрепление отсутствует
64	468241.79	1358822.74	468242.35	1358828.96	Метод спутниковых геодезических измерений (определений)	0.1	Закрепление отсутствует

1. Сведения о характерных точках границ уточняемого земельного участка с кадастровым номером 13:01:0132037:39 :							
Система координат МСК-13, зона 1						Зона № 1	
Обозначение характерных точек границ	Координаты, м				Метод определения координат	Формулы, примененные для расчета средней квадратической погрешности определения координат характерных точек границ (Mt), с подставленными в такие формулы значениями и итоговые (вычисленные) значения Mt, м	Описание закрепления точки
	содержатся в Едином государственном реестре недвижимости		определены в результате выполнения комплексных кадастровых работ				
	X	Y	X	Y			
1	2	3	4	5	6	7	8
60	468262.02	1358828.05	468261.18	1358832.01	Метод спутниковых геодезических измерений (определений)	0.1	Закрепление отсутствует
2. Сведения о частях границ уточняемого земельного участка с кадастровым номером 13:01:0132037:39 :							
Обозначение части границ		Горизонтальное проложение (S), м	Описание прохождения части границ	Сведения о согласовании местоположения границ (согласовано/спорное)			
от т.	до т.						
1	2	3	4	5			
60	59	30.11	-	-			
59	59	7.43	-	-			
59	н97У	7.11	-	-			
н97У	н98У	1.06	-	-			
н98У	62	9.99	-	-			
62	63	2.18	-	-			
63	64	37.18	-	-			
64	60	19.08	-	-			
3. Сведения о характеристиках уточняемого земельного участка с кадастровым номером 13:01:0132037:39 :							
№ п/п	Наименование характеристики			Значение характеристики			
1	2			3			
1.	Адрес земельного участка			Российская Федерация, Республика Мордовия, район Ардатовский, город Ардатов, улица Калинина, дом 42			
1.1.	Сведения о местоположении земельного участка (при отсутствии адреса) в структурированном в соответствии с федеральной информационной адресной системой виде			-			
1.2.	Дополнительные сведения о местоположении земельного участка			-			
2.	Площадь земельного участка ± величина погрешности определения (вычисления) площади (Р ± ΔР), м2			709 ± 9			
3.	Формула, примененная для расчета предельной допустимой погрешности определения площади земельного участка, с подставленными значениями и итоговые (вычисленные) значения (ΔР), м2			ΔР=3.5*Mt*√P=3.5*0,1*√709=9			
4.	Площадь земельного участка согласно сведениям Единого государственного реестра недвижимости (Ркад), м2			709			

<b>3. Сведения о характеристиках уточняемого земельного участка с кадастровым номером 13:01:0132037:39 :</b>		
<b>№ п/п</b>	<b>Наименование характеристики</b>	<b>Значение характеристики</b>
<b>1</b>	<b>2</b>	<b>3</b>
5.	Оценка расхождения Р и Ркад (Р - Ркад), м2	-
6.	Предельные минимальный и максимальный размеры земельного участка (Рмин и Рмакс), м2	- -
7.	Кадастровый номер или иной государственный учетный номер (инвентарный) объекта недвижимости, расположенного на земельном участке	-
8.	Вид (виды) разрешенного использования	Для обслуживания жилого дома; условно разрешенный вид использования: малоэтажная многоквартирная жилая застройка
8.1.	Дополнительные сведения об использовании земельного участка	-
9.	Сведения о земельных участках (землях общего пользования, территории общего пользования), посредством которых обеспечивается доступ	Земли общего пользования
10.	Иные сведения	Фактическое местоположение границ участка не соответствует границам, существующим на местности 15 и более лет. Согласно сведениям ЕГРН земельный участок имеет уточненную площадь, однако фактически сложившиеся границы не соответствуют границам указанным в ЕГРН, а именно наблюдается характерное смещение. Ошибка в границах внесенных в ЕГРН, предположительно, допущена лицом, ранее осуществлявшим кадастровые работы в отношении указанного земельного участка. Суть реестровой ошибки состоит в несоответствии сведений о фактическом местоположении границ и его местоположению по сведениям ЕГРН. При выполнении комплексных кадастровых работ реестровая ошибка в сведениях о местоположении границ указанного земельного участка были исправлены.
<b>4. Пояснения к сведениям об уточняемом земельном участке с кадастровым номером 13:01:0132037:39 :</b>		
1.	-	

# Сведения об уточняемых земельных участках, необходимые для исправления реестровых ошибок в сведениях о местоположении их границ

1. Сведения о характерных точках границ уточняемого земельного участка с кадастровым номером 13:01:0132037:59 :

Система координат МСК-13, зона 1

Зона № 1

Обозначение характерных точек границ	Координаты, м				Метод определения координат	Формулы, примененные для расчета средней квадратической погрешности определения координат характерных точек границ (Mt), с подставленными в такие формулы значениями и итоговые (вычисленные) значения Mt, м	Описание закрепле ния точки
	содержатся в Едином государственном реестре недвижимости		определены в результате выполнения комплексных кадастровых работ				
	X	Y	X	Y			
1	2	3	4	5	6	7	8
65	468247.22	1358869.64	468247.65	1358868.14	Метод спутниковых геодезических измерений (определений)	0.1	Закрепление отсутствует
н97У	-	-	468247.30	1358869.14	Метод спутниковых геодезических измерений (определений)	0.1	Закрепление отсутствует
66	468245.67	1358872.41	468245.75	1358871.91	Метод спутниковых геодезических измерений (определений)	0.1	Закрепление отсутствует
67	468243.91	1358880.11	468243.99	1358879.61	Метод спутниковых геодезических измерений (определений)	0.1	Закрепление отсутствует
68	468242.89	1358884.84	-	-	-	1	-
н99У	-	-	468242.97	1358884.34	Метод спутниковых геодезических измерений (определений)	0.1	Закрепление отсутствует
69	468239.39	1358903.42	468239.47	1358902.92	Метод спутниковых геодезических измерений (определений)	0.1	Закрепление отсутствует
н100У	-	-	468235.00	1358920.13	Метод спутниковых геодезических измерений (определений)	0.1	Закрепление отсутствует
70	468234.92	1358920.63	-	-	-	1	-
71	468231.53	1358930.27	468231.96	1358928.77	Метод спутниковых геодезических измерений (определений)	0.1	Закрепление отсутствует

1. Сведения о характерных точках границ уточняемого земельного участка с кадастровым номером 13:01:0132037:59 :							
Система координат МСК-13, зона 1						Зона № 1	
Обозначение характерных точек границ	Координаты, м				Метод определения координат	Формулы, примененные для расчета средней квадратической погрешности определения координат характерных точек границ (Mt), с подставленными в такие формулы значениями и итоговые (вычисленные) значения Mt, м	Описание закрепле ния точки
	содержатся в Едином государственном реестре недвижимости		определены в результате выполнения комплексных кадастровых работ				
	X	Y	X	Y			
1	2	3	4	5	6	7	8
н101У	-	-	468231.61	1358929.77	Метод спутниковых геодезических измерений (определений)	0.1	Закрепление отсутствует
72	468229.16	1358939.50	-	-	-	1	-
н102У	-	-	468229.24	1358939.00	Метод спутниковых геодезических измерений (определений)	0.1	Закрепление отсутствует
73	468227.77	1358951.74	468227.85	1358951.24	Метод спутниковых геодезических измерений (определений)	0.1	Закрепление отсутствует
74	468215.95	1358950.01	468216.06	1358949.38	Метод спутниковых геодезических измерений (определений)	0.1	Закрепление отсутствует
н103У	-	-	468216.16	1358948.80	Метод спутниковых геодезических измерений (определений)	0.1	Закрепление отсутствует
н104У	-	-	468216.85	1358944.84	Метод спутниковых геодезических измерений (определений)	0.1	Закрепление отсутствует
76	-	-	468219.69	1358928.96	Метод спутниковых геодезических измерений (определений)	0.1	Закрепление отсутствует
75	468218.25	1358936.72	-	-	-	1	-
76	468219.69	1358928.96	-	-	-	1	-
77	468223.89	1358912.79	468224.32	1358911.29	Метод спутниковых геодезических измерений (определений)	0.1	Закрепление отсутствует
78	468232.30	1358873.93	468232.73	1358872.43	Метод спутниковых геодезических измерений (определений)	0.1	Закрепление отсутствует

1. Сведения о характерных точках границ уточняемого земельного участка с кадастровым номером 13:01:0132037:59 :							
Система координат МСК-13, зона 1						Зона № 1	
Обозначение характерных точек границ	Координаты, м				Метод определения координат	Формулы, примененные для расчета средней квадратической погрешности определения координат характерных точек границ (Mt), с подставленными в такие формулы значениями и итоговые (вычисленные) значения Mt, м	Описание закрепле ния точки
	содержатся в Едином государственном реестре недвижимости		определены в результате выполнения комплексных кадастровых работ				
	X	Y	X	Y			
1	2	3	4	5	6	7	8
79	468233.97	1358866.42	468235.14	1358865.30	Метод спутниковых геодезических измерений (определений)	0.1	Закрепление отсутствует
63	-	-	468235.76	1358865.55	Метод спутниковых геодезических измерений (определений)	0.1	Закрепление отсутствует
62	-	-	468237.91	1358865.93	Метод спутниковых геодезических измерений (определений)	0.1	Закрепление отсутствует
65	468247.22	1358869.64	468247.65	1358868.14	Метод спутниковых геодезических измерений (определений)	0.1	Закрепление отсутствует
2. Сведения о частях границ уточняемого земельного участка с кадастровым номером 13:01:0132037:59 :							
Обозначение части границ		Горизонтальное проложение (S), м	Описание прохождения части границ	Сведения о согласовании местоположения границ (согласовано/спорное)			
от т.	до т.						
1	2	3	4	5			
65	н97У	1.06	-	-			
н97У	66	3.17	-	-			
66	67	7.90	-	-			
67	н99У	4.84	-	-			
н99У	69	18.91	-	-			
69	н100У	17.78	-	-			
н100У	71	9.16	-	-			
71	н101У	1.06	-	-			
н101У	н102У	9.53	-	-			
н102У	73	12.32	-	-			
73	74	11.94	-	-			
74	н103У	0.59	-	-			
н103У	н104У	4.02	-	-			
н104У	76	16.13	-	-			
76	77	18.27	-	-			

2. Сведения о частях границ уточняемого земельного участка с кадастровым номером 13:01:0132037:59 :				
Обозначение части границ		Горизонтальное проложение (S), м	Описание прохождения части границ	Сведения о согласовании местоположения границ (согласовано/спорное)
от т.	до т.			
1	2	3	4	5
77	78	39.76	-	-
78	79	7.53	-	-
79	63	0.67	-	-
63	62	2.18	-	-
62	65	9.99	-	-
3. Сведения о характеристиках уточняемого земельного участка с кадастровым номером 13:01:0132037:59 :				
№ п/п	Наименование характеристики		Значение характеристики	
1	2		3	
1.	Адрес земельного участка		Российская Федерация, Республика Мордовия, район Ардатовский, город Ардатов, улица Пожарского, дом 75	
1.1.	Сведения о местоположении земельного участка (при отсутствии адреса) в структурированном в соответствии с федеральной информационной адресной системой виде		-	
1.2.	Дополнительные сведения о местоположении земельного участка		-	
2.	Площадь земельного участка ± величина погрешности определения (вычисления) площади ( $P \pm \Delta P$ ), м2		1058 ± 11	
3.	Формула, примененная для расчета предельной допустимой погрешности определения площади земельного участка, с подставленными значениями и итоговые (вычисленные) значения ( $\Delta P$ ), м2		$\Delta P = 3.5 * M_t * \sqrt{P} = 3.5 * 0,1 * \sqrt{1058} = 11$	
4.	Площадь земельного участка согласно сведениям Единого государственного реестра недвижимости ( $P_{\text{кад}}$ ), м2		1057	
5.	Оценка расхождения $P$ и $P_{\text{кад}}$ ( $P - P_{\text{кад}}$ ), м2		1	
6.	Предельные минимальный и максимальный размеры земельного участка ( $P_{\text{мин}}$ и $P_{\text{макс}}$ ), м2		- -	
7.	Кадастровый номер или иной государственный учетный номер (инвентарный) объекта недвижимости, расположенного на земельном участке		13:01:0132037:97	
8.	Вид (виды) разрешенного использования		Для обслуживания жилого дома	
8.1.	Дополнительные сведения об использовании земельного участка		-	
9.	Сведения о земельных участках (землях общего пользования, территории общего пользования), посредством которых обеспечивается доступ		Земли общего пользования	

3. Сведения о характеристиках уточняемого земельного участка с кадастровым номером 13:01:0132037:59 :		
№ п/п	Наименование характеристики	Значение характеристики
1	2	3
10.	Иные сведения	<p>Фактическое местоположение границ участка не соответствует границам, существующим на местности 15 и более лет. Согласно сведениям ЕГРН земельный участок имеет уточненную площадь, однако фактически сложившееся границы не соответствуют границам указанным в ЕГРН, а именно наблюдается характерное смещение. Ошибка в границах внесенных в ЕГРН, предположительно, допущена лицом, ранее осуществлявшим кадастровые работы в отношении указанного земельного участка. Суть реестровой ошибки состоит в несоответствии сведений о фактическом местоположении границ и его местоположению по сведениям ЕГРН. При выполнении комплексных кадастровых работ реестровая ошибка в сведениях о местоположении границ указанного земельного участка были исправлены.</p>
4. Пояснения к сведениям об уточняемом земельном участке с кадастровым номером 13:01:0132037:59 :		
1.	-	

# Сведения об уточняемых земельных участках, необходимые для исправления реестровых ошибок в сведениях о местоположении их границ

**1. Сведения о характерных точках границ уточняемого земельного участка  
с кадастровым номером 13:01:0132037:38 :**

**Система координат МСК-13, зона 1**

**Зона № 1**

Обозначение характерных точек границ	Координаты, м				Метод определения координат	Формулы, примененные для расчета средней квадратической погрешности определения координат характерных точек границ (Mt), с подставленными в такие формулы значениями и итоговые (вычисленные) значения Mt, м	Описание закрепле ния точки
	содержатся в Едином государственном реестре недвижимости		определены в результате выполнения комплексных кадастровых работ				
	X	Y	X	Y			
1	2	3	4	5	6	7	8
64	468241.79	1358822.74	468242.85	1358823.99	Метод спутниковых геодезических измерений (определений)	0.1	Закрепление отсутствует
64	-	-	468242.35	1358828.96	Метод спутниковых геодезических измерений (определений)	0.1	Закрепление отсутствует
80	468234.66	1358864.74	468235.76	1358865.55	Метод спутниковых геодезических измерений (определений)	0.1	Закрепление отсутствует
79	-	-	468235.14	1358865.30	Метод спутниковых геодезических измерений (определений)	0.1	Закрепление отсутствует
н105У	-	-	468226.16	1358863.01	Метод спутниковых геодезических измерений (определений)	0.1	Закрепление отсутствует
81	468215.66	1358860.88	468216.14	1358860.99	Метод спутниковых геодезических измерений (определений)	0.1	Закрепление отсутствует
82	468221.19	1358818.95	468222.19	1358820.53	Метод спутниковых геодезических измерений (определений)	0.1	Закрепление отсутствует
64	468241.79	1358822.74	468242.85	1358823.99	Метод спутниковых геодезических измерений (определений)	0.1	Закрепление отсутствует

2. Сведения о частях границ уточняемого земельного участка с кадастровым номером 13:01:0132037:38 :				
Обозначение части границ		Горизонтальное проложение (S), м	Описание прохождения части границ	Сведения о согласовании местоположения границ (согласовано/спорное)
от т.	до т.			
1	2	3	4	5
64	64	5.00	-	-
64	80	37.18	-	-
80	79	0.67	-	-
79	н105У	9.27	-	-
н105У	81	10.22	-	-
81	82	40.91	-	-
82	64	20.95	-	-
3. Сведения о характеристиках уточняемого земельного участка с кадастровым номером 13:01:0132037:38 :				
№ п/п	Наименование характеристики		Значение характеристики	
1	2		3	
1.	Адрес земельного участка		Российская Федерация, Республика Мордовия, район Ардатовский, город Ардатов, улица Калинина, дом 40	
1.1.	Сведения о местоположении земельного участка (при отсутствии адреса) в структурированном в соответствии с федеральной информационной адресной системой виде		-	
1.2.	Дополнительные сведения о местоположении земельного участка		-	
2.	Площадь земельного участка ± величина погрешности определения (вычисления) площади ( $P \pm \Delta P$ ), м <sup>2</sup>		856 ± 10	
3.	Формула, примененная для расчета предельной допустимой погрешности определения площади земельного участка, с подставленными значениями и итоговые (вычисленные) значения ( $\Delta P$ ), м <sup>2</sup>		$\Delta P = 3.5 * M_t * \sqrt{P} = 3.5 * 0,1 * \sqrt{856} = 10$	
4.	Площадь земельного участка согласно сведениям Единого государственного реестра недвижимости (Ркад), м <sup>2</sup>		855	
5.	Оценка расхождения Р и Ркад ( $P - P_{кад}$ ), м <sup>2</sup>		1	
6.	Предельные минимальный и максимальный размеры земельного участка ( $R_{мин}$ и $R_{макс}$ ), м		- -	
7.	Кадастровый номер или иной государственный учетный номер (инвентарный) объекта недвижимости, расположенного на земельном участке		13:01:0132037:115	
8.	Вид (виды) разрешенного использования		Для обслуживания жилого дома	
8.1.	Дополнительные сведения об использовании земельного участка		-	
9.	Сведения о земельных участках (землях общего пользования, территории общего пользования), посредством которых обеспечивается доступ		Земли общего пользования	

3. Сведения о характеристиках уточняемого земельного участка с кадастровым номером 13:01:0132037:38 :		
№ п/п	Наименование характеристики	Значение характеристики
1	2	3
10.	Иные сведения	<p>Фактическое местоположение границ участка не соответствует границам, существующим на местности 15 и более лет. Согласно сведениям ЕГРН земельный участок имеет уточненную площадь, однако фактически сложившееся границы не соответствуют границам указанным в ЕГРН, а именно наблюдается характерное смещение. Ошибка в границах внесенных в ЕГРН, предположительно, допущена лицом, ранее осуществлявшим кадастровые работы в отношении указанного земельного участка. Суть реестровой ошибки состоит в несоответствии сведений о фактическом местоположении границ и его местоположению по сведениям ЕГРН. При выполнении комплексных кадастровых работ реестровая ошибка в сведениях о местоположении границ указанного земельного участка были исправлены.</p>
4. Пояснения к сведениям об уточняемом земельном участке с кадастровым номером 13:01:0132037:38 :		
1.	-	

# Сведения об уточняемых земельных участках, необходимые для исправления реестровых ошибок в сведениях о местоположении их границ

1. Сведения о характерных точках границ уточняемого земельного участка с кадастровым номером 13:01:0132037:58 :

Система координат МСК-13, зона 1

Зона № 1

Обозначение характерных точек границ	Координаты, м				Метод определения координат	Формулы, примененные для расчета средней квадратической погрешности определения координат характерных точек границ (Mt), с подставленными в такие формулы значениями и итоговые (вычисленные) значения Mt, м	Описание закрепле ния точки
	содержатся в Едином государственном реестре недвижимости		определены в результате выполнения комплексных кадастровых работ				
	X	Y	X	Y			
1	2	3	4	5	6	7	8
83	468201.28	1358858.57	468200.90	1358860.41	Метод спутниковых геодезических измерений (определений)	0.1	Закрепление отсутствует
84	-	-	468188.78	1358918.90	Метод спутниковых геодезических измерений (определений)	0.1	Закрепление отсутствует
84	468188.78	1358918.90	468188.37	1358920.72	Метод спутниковых геодезических измерений (определений)	0.1	Закрепление отсутствует
85	468172.51	1358915.46	468172.18	1358917.30	Метод спутниковых геодезических измерений (определений)	0.1	Закрепление отсутствует
86	468178.36	1358888.99	468178.03	1358890.83	Метод спутниковых геодезических измерений (определений)	0.1	Закрепление отсутствует
87	468184.02	1358857.85	468183.69	1358859.69	Метод спутниковых геодезических измерений (определений)	0.1	Закрепление отсутствует
88	468193.70	1358857.85	468193.37	1358859.69	Метод спутниковых геодезических измерений (определений)	0.1	Закрепление отсутствует
83	468201.28	1358858.57	468200.90	1358860.41	Метод спутниковых геодезических измерений (определений)	0.1	Закрепление отсутствует

2. Сведения о частях границ уточняемого земельного участка с кадастровым номером 13:01:0132037:58 :				
Обозначение части границ		Горизонтальное проложение (S), м	Описание прохождения части границ	Сведения о согласовании местоположения границ (согласовано/спорное)
от т.	до т.			
1	2	3	4	5
83	84	59.73	-	-
84	84	1.87	-	-
84	85	16.55	-	-
85	86	27.11	-	-
86	87	31.65	-	-
87	88	9.68	-	-
88	83	7.56	-	-
3. Сведения о характеристиках уточняемого земельного участка с кадастровым номером 13:01:0132037:58 :				
№ п/п	Наименование характеристики		Значение характеристики	
1	2		3	
1.	Адрес земельного участка		Российская Федерация, Республика Мордовия, район Ардатовский, город Ардатов, улица Пожарского, дом 69	
1.1.	Сведения о местоположении земельного участка (при отсутствии адреса) в структурированном в соответствии с федеральной информационной адресной системой виде		-	
1.2.	Дополнительные сведения о местоположении земельного участка		-	
2.	Площадь земельного участка ± величина погрешности определения (вычисления) площади ( $P \pm \Delta P$ ), м <sup>2</sup>		998 ± 11	
3.	Формула, примененная для расчета предельной допустимой погрешности определения площади земельного участка, с подставленными значениями и итоговые (вычисленные) значения ( $\Delta P$ ), м <sup>2</sup>		$\Delta P = 3.5 * M_t * \sqrt{P} = 3.5 * 0,1 * \sqrt{998} = 11$	
4.	Площадь земельного участка согласно сведениям Единого государственного реестра недвижимости (Ркад), м <sup>2</sup>		1001	
5.	Оценка расхождения Р и Ркад ( $P - P_{кад}$ ), м <sup>2</sup>		3	
6.	Предельные минимальный и максимальный размеры земельного участка ( $R_{мин}$ и $R_{макс}$ ), м <sup>2</sup>		- -	
7.	Кадастровый номер или иной государственный учетный номер (инвентарный) объекта недвижимости, расположенного на земельном участке		-	
8.	Вид (виды) разрешенного использования		Для обслуживания жилого дома	
8.1.	Дополнительные сведения об использовании земельного участка		-	
9.	Сведения о земельных участках (землях общего пользования, территории общего пользования), посредством которых обеспечивается доступ		Земли общего пользования	

3. Сведения о характеристиках уточняемого земельного участка с кадастровым номером 13:01:0132037:58 :		
№ п/п	Наименование характеристики	Значение характеристики
1	2	3
10.	Иные сведения	<p>Фактическое местоположение границ участка не соответствует границам, существующим на местности 15 и более лет. Согласно сведениям ЕГРН земельный участок имеет уточненную площадь, однако фактически сложившееся границы не соответствуют границам указанным в ЕГРН, а именно наблюдается характерное смещение. Ошибка в границах внесенных в ЕГРН, предположительно, допущена лицом, ранее осуществлявшим кадастровые работы в отношении указанного земельного участка. Суть реестровой ошибки состоит в несоответствии сведений о фактическом местоположении границ и его местоположению по сведениям ЕГРН. При выполнении комплексных кадастровых работ реестровая ошибка в сведениях о местоположении границ указанного земельного участка были исправлены.</p>
4. Пояснения к сведениям об уточняемом земельном участке с кадастровым номером 13:01:0132037:58 :		
1.	-	

# Сведения об уточняемых земельных участках, необходимые для исправления реестровых ошибок в сведениях о местоположении их границ

**1. Сведения о характерных точках границ уточняемого земельного участка  
с кадастровым номером 13:01:0132037:36 :**

**Система координат МСК-13, зона 1**

**Зона № 1**

Обозначение характерных точек границ	Координаты, м				Метод определения координат	Формулы, примененные для расчета средней квадратической погрешности определения координат характерных точек границ (Mt), с подставленными в такие формулы значениями и итоговые (вычисленные) значения Mt, м	Описание закрепле ния точки
	содержатся в Едином государственном реестре недвижимости		определены в результате выполнения комплексных кадастровых работ				
	X	Y	X	Y			
1	2	3	4	5	6	7	8
89	468203.45	1358812.56	468203.12	1358814.40	Метод спутниковых геодезических измерений (определений)	0.1	Закрепление отсутствует
88	468193.70	1358857.85	468193.37	1358859.69	Метод спутниковых геодезических измерений (определений)	0.1	Закрепление отсутствует
90	468174.53	1358857.85	468174.20	1358859.69	Метод спутниковых геодезических измерений (определений)	0.1	Закрепление отсутствует
91	468183.61	1358810.08	468183.28	1358811.92	Метод спутниковых геодезических измерений (определений)	0.1	Закрепление отсутствует
92	468191.85	1358810.98	468191.52	1358812.82	Метод спутниковых геодезических измерений (определений)	0.1	Закрепление отсутствует
89	468203.45	1358812.56	468203.12	1358814.40	Метод спутниковых геодезических измерений (определений)	0.1	Закрепление отсутствует

**2. Сведения о частях границ уточняемого земельного участка  
с кадастровым номером 13:01:0132037:36 :**

Обозначение части границ		Горизонтальное проложение (S), м	Описание прохождения части границ	Сведения о согласовании местоположения границ (согласовано/спорное)
от т.	до т.			
1	2	3	4	5
89	88	46.33	-	-
88	90	19.17	-	-
90	91	48.63	-	-
91	92	8.29	-	-
92	89	11.71	-	-

3. Сведения о характеристиках уточняемого земельного участка с кадастровым номером 13:01:0132037:36 :		
№ п/п	Наименование характеристики	Значение характеристики
1	2	3
1.	Адрес земельного участка	Российская Федерация, Республика Мордовия, район Ардатовский, город Ардатов, улица Калинина, дом 36
1.1.	Сведения о местоположении земельного участка (при отсутствии адреса) в структурированном в соответствии с федеральной информационной адресной системой виде	-
1.2.	Дополнительные сведения о местоположении земельного участка	-
2.	Площадь земельного участка $\pm$ величина погрешности определения (вычисления) площади ( $P \pm \Delta P$ ), м2	$921 \pm 11$
3.	Формула, примененная для расчета предельной допустимой погрешности определения площади земельного участка, с подставленными значениями и итоговые (вычисленные) значения ( $\Delta P$ ), м2	$\Delta P = 3.5 * M_t * \sqrt{P} = 3.5 * 0,1 * \sqrt{921} = 11$
4.	Площадь земельного участка согласно сведениям Единого государственного реестра недвижимости (Ркад), м2	920
5.	Оценка расхождения Р и Ркад ( $P - P_{кад}$ ), м2	1
6.	Предельные минимальный и максимальный размеры земельного участка ( $R_{мин}$ и $R_{макс}$ ), м2	- -
7.	Кадастровый номер или иной государственный учетный номер (инвентарный) объекта недвижимости, расположенного на земельном участке	13:01:0132037:152
8.	Вид (виды) разрешенного использования	Для размещения индивидуального жилого дома
8.1.	Дополнительные сведения об использовании земельного участка	-
9.	Сведения о земельных участках (землях общего пользования, территории общего пользования), посредством которых обеспечивается доступ	Земли общего пользования
10.	Иные сведения	Фактическое местоположение границ участка не соответствует границам, существующим на местности 15 и более лет. Согласно сведениям ЕГРН земельный участок имеет уточненную площадь, однако фактически сложившиеся границы не соответствуют границам указанным в ЕГРН, а именно наблюдается характерное смещение. Ошибка в границах внесенных в ЕГРН, предположительно, допущена лицом, ранее осуществлявшим кадастровые работы в отношении указанного земельного участка. Суть реестровой ошибки состоит в несоответствии сведений о фактическом местоположении границ и его местоположению по сведениям ЕГРН. При выполнении комплексных кадастровых работ реестровая ошибка в сведениях о местоположении границ указанного земельного участка были исправлены.

**4. Пояснения к сведениям об уточняемом земельном участке с кадастровым номером 13:01:0132037:36 :**

1.

-

# Сведения об уточняемых земельных участках, необходимые для исправления реестровых ошибок в сведениях о местоположении их границ

**1. Сведения о характерных точках границ уточняемого земельного участка с кадастровым номером 13:01:0132037:2 :**

**Система координат МСК-13, зона 1**

**Зона № 1**

Обозначение характерных точек границ	Координаты, м				Метод определения координат	Формулы, примененные для расчета средней квадратической погрешности определения координат характерных точек границ (Mt), с подставленными в такие формулы значениями и итоговые (вычисленные) значения Mt, м	Описание закрепле ния точки
	содержатся в Едином государственном реестре недвижимости		определены в результате выполнения комплексных кадастровых работ				
	X	Y	X	Y			
1	2	3	4	5	6	7	8
97	468163.49	1358808.38	468163.49	1358808.38	Метод спутниковых геодезических измерений (определений)	0.1	Закрепление отсутствует
98	468182.99	1358811.80	468183.28	1358811.92	Метод спутниковых геодезических измерений (определений)	0.1	Закрепление отсутствует
90	468174.53	1358857.85	468174.53	1358857.85	Метод спутниковых геодезических измерений (определений)	0.1	Закрепление отсутствует
90	-	-	468174.20	1358859.69	Метод спутниковых геодезических измерений (определений)	0.1	Закрепление отсутствует
99	468173.72	1358862.60	468173.03	1358862.48	Метод спутниковых геодезических измерений (определений)	0.1	Закрепление отсутствует
н117У	-	-	468170.76	1358862.10	Метод спутниковых геодезических измерений (определений)	0.1	Закрепление отсутствует
100	468154.08	1358859.86	468154.18	1358859.34	Метод спутниковых геодезических измерений (определений)	0.1	Закрепление отсутствует
101	468163.14	1358810.29	468163.14	1358810.29	Метод спутниковых геодезических измерений (определений)	0.1	Закрепление отсутствует
н118У	-	-	468163.21	1358809.90	Метод спутниковых геодезических измерений (определений)	0.1	Закрепление отсутствует

1. Сведения о характерных точках границ уточняемого земельного участка с кадастровым номером 13:01:0132037:2 :							
Система координат МСК-13, зона 1						Зона № 1	
Обозначение характерных точек границ	Координаты, м				Метод определения координат	Формулы, примененные для расчета средней квадратической погрешности определения координат характерных точек границ (Mt), с подставленными в такие формулы значениями и итоговые (вычисленные) значения Mt, м	Описание закрепления точки
	содержатся в Едином государственном реестре недвижимости		определены в результате выполнения комплексных кадастровых работ				
	X	Y	X	Y			
1	2	3	4	5	6	7	8
97	468163.49	1358808.38	468163.49	1358808.38	Метод спутниковых геодезических измерений (определений)	0.1	Закрепление отсутствует
2. Сведения о частях границ уточняемого земельного участка с кадастровым номером 13:01:0132037:2 :							
Обозначение части границ		Горизонтальное проложение (S), м	Описание прохождения части границ	Сведения о согласовании местоположения границ (согласовано/спорное)			
от т.	до т.						
1	2	3	4	5			
97	98	20.10	-	-			
98	90	46.76	-	-			
90	90	1.87	-	-			
90	99	3.03	-	-			
99	н117У	2.30	-	-			
н117У	100	16.81	-	-			
100	101	49.86	-	-			
101	н118У	0.40	-	-			
н118У	97	1.55	-	-			
3. Сведения о характеристиках уточняемого земельного участка с кадастровым номером 13:01:0132037:2 :							
№ п/п	Наименование характеристики			Значение характеристики			
1	2			3			
1.	Адрес земельного участка			Российская Федерация, Республика Мордовия, район Ардатовский, город Ардатов, улица Калинина, дом 34			
1.1.	Сведения о местоположении земельного участка (при отсутствии адреса) в структурированном в соответствии с федеральной информационной адресной системой виде			-			
1.2.	Дополнительные сведения о местоположении земельного участка			-			
2.	Площадь земельного участка ± величина погрешности определения (вычисления) площади (P ± ΔP), м2			1028 ± 11			
3.	Формула, примененная для расчета предельной допустимой погрешности определения площади земельного участка, с подставленными значениями и итоговые (вычисленные) значения (ΔP), м2			ΔP=3.5*Mt*√P=3.5*0,1*√1028=11			

3. Сведения о характеристиках уточняемого земельного участка с кадастровым номером 13:01:0132037:2 :		
№ п/п	Наименование характеристики	Значение характеристики
1	2	3
4.	Площадь земельного участка согласно сведениям Единого государственного реестра недвижимости (Ркад), м2	1028
5.	Оценка расхождения Р и Ркад (Р - Ркад), м2	-
6.	Предельные минимальный и максимальный размеры земельного участка (Рмин и Рмакс), м2	- -
7.	Кадастровый номер или иной государственный учетный номер (инвентарный) объекта недвижимости, расположенного на земельном участке	13:01:0132037:120
8.	Вид (виды) разрешенного использования	Для индивидуального жилищного строительства
8.1.	Дополнительные сведения об использовании земельного участка	-
9.	Сведения о земельных участках (землях общего пользования, территории общего пользования), посредством которых обеспечивается доступ	Земли общего пользования
10.	Иные сведения	Фактическое местоположение границ участка не соответствует границам, существующим на местности 15 и более лет. Согласно сведениям ЕГРН земельный участок имеет уточненную площадь, однако фактически сложившиеся границы не соответствуют границам указанным в ЕГРН, а именно наблюдается характерное смещение. Ошибка в границах внесенных в ЕГРН, предположительно, допущена лицом, ранее осуществлявшим кадастровые работы в отношении указанного земельного участка. Суть реестровой ошибки состоит в несоответствии сведений о фактическом местоположении границ и его местоположению по сведениям ЕГРН. При выполнении комплексных кадастровых работ реестровая ошибка в сведениях о местоположении границ указанного земельного участка были исправлены.
4. Пояснения к сведениям об уточняемом земельном участке с кадастровым номером 13:01:0132037:2 :		
1.	-	

## Сведения об уточняемых земельных участках, необходимые для исправления реестровых ошибок в сведениях о местоположении их границ

**1. Сведения о характерных точках границ уточняемого земельного участка  
с кадастровым номером 13:01:0132037:35 :**

**Система координат МСК-13, зона 1**

**Зона № 1**

Обозначение характерных точек границ	Координаты, м				Метод определения координат	Формулы, примененные для расчета средней квадратической погрешности определения координат характерных точек границ (Mt), с подставленными в такие формулы значениями и итоговые (вычисленные) значения Mt, м	Описание закрепле ния точки
	содержатся в Едином государственном реестре недвижимости		определены в результате выполнения комплексных кадастровых работ				
	X	Y	X	Y			
1	2	3	4	5	6	7	8
101	468163.14	1358810.29	468163.21	1358809.90	Метод спутниковых геодезических измерений (определений)	0.1	Закрепление отсутствует
100	468154.08	1358859.86	468154.18	1358859.34	Метод спутниковых геодезических измерений (определений)	0.1	Закрепление отсутствует
н119У	-	-	468152.85	1358859.11	Метод спутниковых геодезических измерений (определений)	0.1	Закрепление отсутствует
102	468137.09	1358856.45	468137.09	1358856.45	Метод спутниковых геодезических измерений (определений)	0.1	Закрепление отсутствует
103	468133.67	1358855.95	468133.67	1358855.95	Метод спутниковых геодезических измерений (определений)	0.1	Закрепление отсутствует
104	468143.22	1358805.91	468143.22	1358805.91	Метод спутниковых геодезических измерений (определений)	0.1	Закрепление отсутствует
101	468163.14	1358810.29	468163.21	1358809.90	Метод спутниковых геодезических измерений (определений)	0.1	Закрепление отсутствует

**2. Сведения о частях границ уточняемого земельного участка  
с кадастровым номером 13:01:0132037:35 :**

Обозначение части границ		Горизонтальное проложение (S), м	Описание прохождения части границ	Сведения о согласовании местоположения границ (согласовано/спорное)
от т.	до т.			
1	2	3	4	5
101	100	50.26	-	-
100	н119У	1.35	-	-

2. Сведения о частях границ уточняемого земельного участка с кадастровым номером 13:01:0132037:35 :				
Обозначение части границ		Горизонтальное проложение (S), м	Описание прохождения части границ	Сведения о согласовании местоположения границ (согласовано/спорное)
от т.	до т.			
1	2	3	4	5
н119У	102	15.98	-	-
102	103	3.46	-	-
103	104	50.94	-	-
104	101	20.38	-	-
3. Сведения о характеристиках уточняемого земельного участка с кадастровым номером 13:01:0132037:35 :				
№ п/п	Наименование характеристики		Значение характеристики	
1	2		3	
1.	Адрес земельного участка		Российская Федерация, Республика Мордовия, район Ардатовский, город Ардатов, улица Калинина, дом 32	
1.1.	Сведения о местоположении земельного участка (при отсутствии адреса) в структурированном в соответствии с федеральной информационной адресной системой виде		-	
1.2.	Дополнительные сведения о местоположении земельного участка		-	
2.	Площадь земельного участка ± величина погрешности определения (вычисления) площади ( $P \pm \Delta P$ ), м2		1041 ± 11	
3.	Формула, примененная для расчета предельной допустимой погрешности определения площади земельного участка, с подставленными значениями и итоговые (вычисленные) значения ( $\Delta P$ ), м2		$\Delta P = 3.5 * M_t * \sqrt{P} = 3.5 * 0,1 * \sqrt{1041} = 11$	
4.	Площадь земельного участка согласно сведениям Единого государственного реестра недвижимости (Ркад), м2		1041	
5.	Оценка расхождения Р и Ркад ( $P - P_{кад}$ ), м2		-	
6.	Предельные минимальный и максимальный размеры земельного участка ( $P_{мин}$ и $P_{макс}$ ), м2		-	
7.	Кадастровый номер или иной государственный учетный номер (инвентарный) объекта недвижимости, расположенного на земельном участке		-	
8.	Вид (виды) разрешенного использования		Для обслуживания жилого дома	
8.1.	Дополнительные сведения об использовании земельного участка		-	
9.	Сведения о земельных участках (землях общего пользования, территории общего пользования), посредством которых обеспечивается доступ		Земли общего пользования	

3. Сведения о характеристиках уточняемого земельного участка с кадастровым номером 13:01:0132037:35 :		
№ п/п	Наименование характеристики	Значение характеристики
1	2	3
10.	Иные сведения	<p>Фактическое местоположение границ участка не соответствует границам, существующим на местности 15 и более лет. Согласно сведениям ЕГРН земельный участок имеет уточненную площадь, однако фактически сложившееся границы не соответствуют границам указанным в ЕГРН, а именно наблюдается характерное смещение. Ошибка в границах внесенных в ЕГРН, предположительно, допущена лицом, ранее осуществлявшим кадастровые работы в отношении указанного земельного участка. Суть реестровой ошибки состоит в несоответствии сведений о фактическом местоположении границ и его местоположению по сведениям ЕГРН. При выполнении комплексных кадастровых работ реестровая ошибка в сведениях о местоположении границ указанного земельного участка были исправлены.</p>
4. Пояснения к сведениям об уточняемом земельном участке с кадастровым номером 13:01:0132037:35 :		
1.	-	

# Сведения об уточняемых земельных участках, необходимые для исправления реестровых ошибок в сведениях о местоположении их границ

1. Сведения о характерных точках границ уточняемого земельного участка с кадастровым номером 13:01:0132037:54 :

Система координат МСК-13, зона 1

Зона № 1

Обозначение характерных точек границ	Координаты, м				Метод определения координат	Формулы, примененные для расчета средней квадратической погрешности определения координат характерных точек границ (Mt), с подставленными в такие формулы значениями и итоговые (вычисленные) значения Mt, м	Описание закрепле ния точки
	содержатся в Едином государственном реестре недвижимости		определены в результате выполнения комплексных кадастровых работ				
	X	Y	X	Y			
1	2	3	4	5	6	7	8
115	468053.18	1358841.18	468053.18	1358841.18	Метод спутниковых геодезических измерений (определений)	0.1	Закрепление отсутствует
122	-	-	468052.70	1358843.11	Метод спутниковых геодезических измерений (определений)	0.1	Закрепление отсутствует
116	468034.76	1358914.27	468034.76	1358914.27	Метод спутниковых геодезических измерений (определений)	0.1	Закрепление отсутствует
117	468007.86	1358909.64	468007.86	1358909.64	Метод спутниковых геодезических измерений (определений)	0.1	Закрепление отсутствует
н139У	-	-	468026.75	1358836.25	Метод спутниковых геодезических измерений (определений)	0.1	Закрепление отсутствует
118	468026.76	1358836.25	-	-	-	0	-
119	468036.79	1358838.33	468036.79	1358838.33	Метод спутниковых геодезических измерений (определений)	0.1	Закрепление отсутствует
н125У	-	-	468037.70	1358838.49	Метод спутниковых геодезических измерений (определений)	0.1	Закрепление отсутствует
115	468053.18	1358841.18	468053.18	1358841.18	Метод спутниковых геодезических измерений (определений)	0.1	Закрепление отсутствует

2. Сведения о частях границ уточняемого земельного участка с кадастровым номером 13:01:0132037:54 :				
Обозначение части границ		Горизонтальное проложение (S), м	Описание прохождения части границ	Сведения о согласовании местоположения границ (согласовано/спорное)
от т.	до т.			
1	2	3	4	5
115	122	1.99	-	-
122	116	73.39	-	-
116	117	27.30	-	-
117	н139У	75.78	-	-
н139У	119	10.25	-	-
119	н125У	0.92	-	-
н125У	115	15.71	-	-
3. Сведения о характеристиках уточняемого земельного участка с кадастровым номером 13:01:0132037:54 :				
№ п/п	Наименование характеристики		Значение характеристики	
1	2		3	
1.	Адрес земельного участка		Российская Федерация, Республика Мордовия, район Ардатовский, город Ардатов, город Ардатов, улица Пожарского, дом 53	
1.1.	Сведения о местоположении земельного участка (при отсутствии адреса) в структурированном в соответствии с федеральной информационной адресной системой виде		-	
1.2.	Дополнительные сведения о местоположении земельного участка		-	
2.	Площадь земельного участка ± величина погрешности определения (вычисления) площади ( $P \pm \Delta P$ ), м <sup>2</sup>		2040 ± 16	
3.	Формула, примененная для расчета предельной допустимой погрешности определения площади земельного участка, с подставленными значениями и итоговые (вычисленные) значения ( $\Delta P$ ), м <sup>2</sup>		$\Delta P = 3.5 * M_t * \sqrt{P} = 3.5 * 0,1 * \sqrt{2040} = 16$	
4.	Площадь земельного участка согласно сведениям Единого государственного реестра недвижимости (Ркад), м <sup>2</sup>		2039	
5.	Оценка расхождения Р и Ркад ( $P - P_{кад}$ ), м <sup>2</sup>		1	
6.	Предельные минимальный и максимальный размеры земельного участка ( $R_{мин}$ и $R_{макс}$ ), м		- -	
7.	Кадастровый номер или иной государственный учетный номер (инвентарный) объекта недвижимости, расположенного на земельном участке		13:01:0132037:80	
8.	Вид (виды) разрешенного использования		Для обслуживания жилого дома	
8.1.	Дополнительные сведения об использовании земельного участка		-	
9.	Сведения о земельных участках (землях общего пользования, территории общего пользования), посредством которых обеспечивается доступ		Земли общего пользования	

3. Сведения о характеристиках уточняемого земельного участка с кадастровым номером 13:01:0132037:54 :		
№ п/п	Наименование характеристики	Значение характеристики
1	2	3
10.	Иные сведения	<p>Фактическое местоположение границ участка не соответствует границам, существующим на местности 15 и более лет. Согласно сведениям ЕГРН земельный участок имеет уточненную площадь, однако фактически сложившееся границы не соответствуют границам указанным в ЕГРН, а именно наблюдается характерное смещение. Ошибка в границах внесенных в ЕГРН, предположительно, допущена лицом, ранее осуществлявшим кадастровые работы в отношении указанного земельного участка. Суть реестровой ошибки состоит в несоответствии сведений о фактическом местоположении границ и его местоположению по сведениям ЕГРН. При выполнении комплексных кадастровых работ реестровая ошибка в сведениях о местоположении границ указанного земельного участка были исправлены.</p>
4. Пояснения к сведениям об уточняемом земельном участке с кадастровым номером 13:01:0132037:54 :		
1.	-	

## Сведения об уточняемых земельных участках, необходимые для исправления реестровых ошибок в сведениях о местоположении их границ

**1. Сведения о характерных точках границ уточняемого земельного участка  
с кадастровым номером 13:01:0132037:55 :**

**Система координат МСК-13, зона 1**

**Зона № 1**

Обозначение характерных точек границ	Координаты, м				Метод определения координат	Формулы, примененные для расчета средней квадратической погрешности определения координат характерных точек границ (Mt), с подставленными в такие формулы значениями и итоговые (вычисленные) значения Mt, м	Описание закрепле ния точки
	содержатся в Едином государственном реестре недвижимости		определены в результате выполнения комплексных кадастровых работ				
	X	Y	X	Y			
1	2	3	4	5	6	7	8
120	468075.03	1358848.50	468075.03	1358848.50	Метод спутниковых геодезических измерений (определений)	0.1	Закрепление отсутствует
121	468059.38	1358918.75	468059.38	1358918.75	Метод спутниковых геодезических измерений (определений)	0.1	Закрепление отсутствует
116	468034.76	1358914.27	468034.76	1358914.27	Метод спутниковых геодезических измерений (определений)	0.1	Закрепление отсутствует
122	468052.70	1358843.11	468052.70	1358843.11	Метод спутниковых геодезических измерений (определений)	0.1	Закрепление отсутствует
н122У	-	-	468064.07	1358845.86	Метод спутниковых геодезических измерений (определений)	0.1	Закрепление отсутствует
120	468075.03	1358848.50	468075.03	1358848.50	Метод спутниковых геодезических измерений (определений)	0.1	Закрепление отсутствует

**2. Сведения о частях границ уточняемого земельного участка  
с кадастровым номером 13:01:0132037:55 :**

Обозначение части границ		Горизонтальное проложение (S), м	Описание прохождения части границ	Сведения о согласовании местоположения границ (согласовано/спорное)
от т.	до т.			
1	2	3	4	5
120	121	71.97	-	-
121	116	25.02	-	-
116	122	73.39	-	-
122	н122У	11.70	-	-
н122У	120	11.27	-	-

3. Сведения о характеристиках уточняемого земельного участка с кадастровым номером 13:01:0132037:55 :		
№ п/п	Наименование характеристики	Значение характеристики
1	2	3
1.	Адрес земельного участка	Российская Федерация, Республика Мордовия, район Ардатовский, город Ардатов, улица Пожарского, дом 55
1.1.	Сведения о местоположении земельного участка (при отсутствии адреса) в структурированном в соответствии с федеральной информационной адресной системой виде	-
1.2.	Дополнительные сведения о местоположении земельного участка	-
2.	Площадь земельного участка $\pm$ величина погрешности определения (вычисления) площади ( $P \pm \Delta P$ ), м2	$1743 \pm 15$
3.	Формула, примененная для расчета предельной допустимой погрешности определения площади земельного участка, с подставленными значениями и итоговые (вычисленные) значения ( $\Delta P$ ), м2	$\Delta P = 3.5 * M_t * \sqrt{P} = 3.5 * 0,1 * \sqrt{1743} = 15$
4.	Площадь земельного участка согласно сведениям Единого государственного реестра недвижимости (Ркад), м2	1743
5.	Оценка расхождения Р и Ркад ( $P - P_{кад}$ ), м2	-
6.	Предельные минимальный и максимальный размеры земельного участка ( $R_{мин}$ и $R_{макс}$ ), м2	- -
7.	Кадастровый номер или иной государственный учетный номер (инвентарный) объекта недвижимости, расположенного на земельном участке	13:01:0132037:86
8.	Вид (виды) разрешенного использования	Для обслуживания жилого дома
8.1.	Дополнительные сведения об использовании земельного участка	-
9.	Сведения о земельных участках (землях общего пользования, территории общего пользования), посредством которых обеспечивается доступ	Земли общего пользования
10.	Иные сведения	<p>Фактическое местоположение границ участка не соответствует границам, существующим на местности 15 и более лет. Согласно сведениям ЕГРН земельный участок имеет уточненную площадь, однако фактически сложившиеся границы не соответствуют границам указанным в ЕГРН, а именно наблюдается характерное смещение. Ошибка в границах внесенных в ЕГРН, предположительно, допущена лицом, ранее осуществлявшим кадастровые работы в отношении указанного земельного участка. Суть реестровой ошибки состоит в несоответствии сведений о фактическом местоположении границ и его местоположению по сведениям ЕГРН. При выполнении комплексных кадастровых работ реестровая ошибка в сведениях о местоположении границ указанного земельного участка были исправлены.</p>

**4. Пояснения к сведениям об уточняемом земельном участке с кадастровым номером 13:01:0132037:55 :**

1.

-

# Сведения об уточняемых земельных участках, необходимые для исправления реестровых ошибок в сведениях о местоположении их границ

**1. Сведения о характерных точках границ уточняемого земельного участка  
с кадастровым номером 13:01:0132037:56 :**

**Система координат МСК-13, зона 1**

**Зона № 1**

Обозначение характерных точек границ	Координаты, м				Метод определения координат	Формулы, примененные для расчета средней квадратической погрешности определения координат характерных точек границ (Mt), с подставленными в такие формулы значениями и итоговые (вычисленные) значения Mt, м	Описание закрепле ния точки
	содержатся в Едином государственном реестре недвижимости		определены в результате выполнения комплексных кадастровых работ				
	X	Y	X	Y			
1	2	3	4	5	6	7	8
121	468059.38	1358918.75	468059.38	1358918.75	Метод спутниковых геодезических измерений (определений)	0.1	Закрепление отсутствует
120	468075.03	1358848.50	468075.03	1358848.50	Метод спутниковых геодезических измерений (определений)	0.1	Закрепление отсутствует
н121У	-	-	468088.58	1358851.08	Метод спутниковых геодезических измерений (определений)	0.1	Закрепление отсутствует
123	468096.75	1358852.63	468096.75	1358852.63	Метод спутниковых геодезических измерений (определений)	0.1	Закрепление отсутствует
124	468084.44	1358923.13	468084.44	1358923.13	Метод спутниковых геодезических измерений (определений)	0.1	Закрепление отсутствует
121	468059.38	1358918.75	468059.38	1358918.75	Метод спутниковых геодезических измерений (определений)	0.1	Закрепление отсутствует

**2. Сведения о частях границ уточняемого земельного участка  
с кадастровым номером 13:01:0132037:56 :**

Обозначение части границ		Горизонтальное проложение (S), м	Описание прохождения части границ	Сведения о согласовании местоположения границ (согласовано/спорное)
от т.	до т.			
1	2	3	4	5
121	120	71.97	-	-
120	н121У	13.79	-	-
н121У	123	8.32	-	-
123	124	71.57	-	-
124	121	25.44	-	-

3. Сведения о характеристиках уточняемого земельного участка с кадастровым номером 13:01:0132037:56 :		
№ п/п	Наименование характеристики	Значение характеристики
1	2	3
1.	Адрес земельного участка	Российская Федерация, Республика Мордовия, район Ардатовский, город Ардатов, улица Пожарского, дом 57
1.1.	Сведения о местоположении земельного участка (при отсутствии адреса) в структурированном в соответствии с федеральной информационной адресной системой виде	-
1.2.	Дополнительные сведения о местоположении земельного участка	-
2.	Площадь земельного участка $\pm$ величина погрешности определения (вычисления) площади ( $P \pm \Delta P$ ), м2	$1706 \pm 14$
3.	Формула, примененная для расчета предельной допустимой погрешности определения площади земельного участка, с подставленными значениями и итоговые (вычисленные) значения ( $\Delta P$ ), м2	$\Delta P = 3.5 * M_t * \sqrt{P} = 3.5 * 0,1 * \sqrt{1706} = 14$
4.	Площадь земельного участка согласно сведениям Единого государственного реестра недвижимости (Ркад), м2	1706
5.	Оценка расхождения Р и Ркад ( $P - P_{кад}$ ), м2	-
6.	Предельные минимальный и максимальный размеры земельного участка ( $R_{мин}$ и $R_{макс}$ ), м2	- -
7.	Кадастровый номер или иной государственный учетный номер (инвентарный) объекта недвижимости, расположенного на земельном участке	13:01:0132037:81
8.	Вид (виды) разрешенного использования	Для обслуживания дома
8.1.	Дополнительные сведения об использовании земельного участка	-
9.	Сведения о земельных участках (землях общего пользования, территории общего пользования), посредством которых обеспечивается доступ	Земли общего пользования
10.	Иные сведения	<p>Фактическое местоположение границ участка не соответствует границам, существующим на местности 15 и более лет. Согласно сведениям ЕГРН земельный участок имеет уточненную площадь, однако фактически сложившиеся границы не соответствуют границам указанным в ЕГРН, а именно наблюдается характерное смещение. Ошибка в границах внесенных в ЕГРН, предположительно, допущена лицом, ранее осуществлявшим кадастровые работы в отношении указанного земельного участка. Суть реестровой ошибки состоит в несоответствии сведений о фактическом местоположении границ и его местоположению по сведениям ЕГРН. При выполнении комплексных кадастровых работ реестровая ошибка в сведениях о местоположении границ указанного земельного участка были исправлены.</p>

**4. Пояснения к сведениям об уточняемом земельном участке с кадастровым номером 13:01:0132037:56 :**

1.

-

# Сведения об уточняемых земельных участках, необходимые для исправления реестровых ошибок в сведениях о местоположении их границ

**1. Сведения о характерных точках границ уточняемого земельного участка  
с кадастровым номером 13:01:0132037:15 :**

**Система координат МСК-13, зона 1**

**Зона № 1**

Обозначение характерных точек границ	Координаты, м				Метод определения координат	Формулы, примененные для расчета средней квадратической погрешности определения координат характерных точек границ (Mt), с подставленными в такие формулы значениями и итоговые (вычисленные) значения Mt, м	Описание закрепле ния точки
	содержатся в Едином государственном реестре недвижимости		определены в результате выполнения комплексных кадастровых работ				
	X	Y	X	Y			
1	2	3	4	5	6	7	8
136	468358.53	1358963.74	468360.95	1358964.55	Метод спутниковых геодезических измерений (определений)	0.1	Закрепление отсутствует
137	468353.97	1358963.31	468349.49	1358962.91	Метод спутниковых геодезических измерений (определений)	0.1	Закрепление отсутствует
138	468367.42	1358884.38	468354.37	1358937.16	Метод спутниковых геодезических измерений (определений)	0.1	Закрепление отсутствует
139	468370.30	1358885.05	468365.76	1358939.44	Метод спутниковых геодезических измерений (определений)	0.1	Закрепление отсутствует
н245У	-	-	468361.05	1358963.90	Метод спутниковых геодезических измерений (определений)	0.1	Закрепление отсутствует
136	468358.53	1358963.74	468360.95	1358964.55	Метод спутниковых геодезических измерений (определений)	0.1	Закрепление отсутствует

**2. Сведения о частях границ уточняемого земельного участка  
с кадастровым номером 13:01:0132037:15 :**

Обозначение части границ		Горизонтальное проложение (S), м	Описание прохождения части границ	Сведения о согласовании местоположения границ (согласовано/спорное)
от т.	до т.			
1	2	3	4	5
136	137	11.58	-	-
137	138	26.21	-	-
138	139	11.62	-	-
139	н245У	24.91	-	-
н245У	136	0.66	-	-

3. Сведения о характеристиках уточняемого земельного участка с кадастровым номером 13:01:0132037:15 :		
№ п/п	Наименование характеристики	Значение характеристики
1	2	3
1.	Адрес земельного участка	Российская Федерация, Республика Мордовия, район Ардатовский, город Ардатов, улица Пожарского, дом 91
1.1.	Сведения о местоположении земельного участка (при отсутствии адреса) в структурированном в соответствии с федеральной информационной адресной системой виде	-
1.2.	Дополнительные сведения о местоположении земельного участка	-
2.	Площадь земельного участка $\pm$ величина погрешности определения (вычисления) площади ( $P \pm \Delta P$ ), м2	$300 \pm 6$
3.	Формула, примененная для расчета предельной допустимой погрешности определения площади земельного участка, с подставленными значениями и итоговые (вычисленные) значения ( $\Delta P$ ), м2	$\Delta P = 3.5 * M_t * \sqrt{P} = 3.5 * 0,1 * \sqrt{300} = 6$
4.	Площадь земельного участка согласно сведениям Единого государственного реестра недвижимости (Ркад), м2	300
5.	Оценка расхождения Р и Ркад ( $P - P_{кад}$ ), м2	-
6.	Предельные минимальный и максимальный размеры земельного участка ( $R_{мин}$ и $R_{макс}$ ), м2	- -
7.	Кадастровый номер или иной государственный учетный номер (инвентарный) объекта недвижимости, расположенного на земельном участке	13:01:0132037:109
8.	Вид (виды) разрешенного использования	Для размещения индивидуального жилого дома
8.1.	Дополнительные сведения об использовании земельного участка	-
9.	Сведения о земельных участках (землях общего пользования, территории общего пользования), посредством которых обеспечивается доступ	Земли общего пользования
10.	Иные сведения	Фактическое местоположение границ участка не соответствует границам, существующим на местности 15 и более лет. Согласно сведениям ЕГРН земельный участок имеет уточненную площадь, однако фактически сложившиеся границы не соответствуют границам указанным в ЕГРН, а именно наблюдается характерное смещение. Ошибка в границах внесенных в ЕГРН, предположительно, допущена лицом, ранее осуществлявшим кадастровые работы в отношении указанного земельного участка. Суть реестровой ошибки состоит в несоответствии сведений о фактическом местоположении границ и его местоположению по сведениям ЕГРН. При выполнении комплексных кадастровых работ реестровая ошибка в сведениях о местоположении границ указанного земельного участка были исправлены.

**4. Пояснения к сведениям об уточняемом земельном участке с кадастровым номером 13:01:0132037:15 :**

1.

-

# Сведения об уточняемых земельных участках, необходимые для исправления реестровых ошибок в сведениях о местоположении их границ

**1. Сведения о характерных точках границ уточняемого земельного участка  
с кадастровым номером 13:01:0132037:16 :**

**Система координат МСК-13, зона 1**

**Зона № 1**

Обозначение характерных точек границ	Координаты, м				Метод определения координат	Формулы, примененные для расчета средней квадратической погрешности определения координат характерных точек границ (Mt), с подставленными в такие формулы значениями и итоговые (вычисленные) значения Mt, м	Описание закрепле ния точки
	содержатся в Едином государственном реестре недвижимости		определены в результате выполнения комплексных кадастровых работ				
	X	Y	X	Y			
1	2	3	4	5	6	7	8
140	468362.31	1358964.11	468361.05	1358963.90	Метод спутниковых геодезических измерений (определений)	0.1	Закрепление отсутствует
141	468373.99	1358885.90	468375.99	1358886.37	Метод спутниковых геодезических измерений (определений)	0.1	Закрепление отсутствует
142	-	-	468380.06	1358887.31	Метод спутниковых геодезических измерений (определений)	0.1	Закрепление отсутствует
142	468380.06	1358887.31	468382.65	1358887.84	Метод спутниковых геодезических измерений (определений)	0.1	Закрепление отсутствует
143	-	-	468377.73	1358910.12	Метод спутниковых геодезических измерений (определений)	0.1	Закрепление отсутствует
144	-	-	468377.17	1358913.04	Метод спутниковых геодезических измерений (определений)	0.1	Закрепление отсутствует
143	468377.73	1358910.12	-	-	-	0.3	-
144	468377.17	1358913.04	-	-	-	0.3	-
145	468372.77	1358938.30	468372.77	1358938.30	Метод спутниковых геодезических измерений (определений)	0.1	Закрепление отсутствует
146	468368.62	1358964.81	468368.62	1358964.81	Метод спутниковых геодезических измерений (определений)	0.1	Закрепление отсутствует

1. Сведения о характерных точках границ уточняемого земельного участка с кадастровым номером 13:01:0132037:16 :							
Система координат МСК-13, зона 1						Зона № 1	
Обозначение характерных точек границ	Координаты, м				Метод определения координат	Формулы, примененные для расчета средней квадратической погрешности определения координат характерных точек границ (Mt), с подставленными в такие формулы значениями и итоговые (вычисленные) значения Mt, м	Описание закрепления точки
	содержатся в Едином государственном реестре недвижимости		определены в результате выполнения комплексных кадастровых работ				
	X	Y	X	Y			
1	2	3	4	5	6	7	8
140	468362.31	1358964.11	468361.05	1358963.90	Метод спутниковых геодезических измерений (определений)	0.1	Закрепление отсутствует
2. Сведения о частях границ уточняемого земельного участка с кадастровым номером 13:01:0132037:16 :							
Обозначение части границ		Горизонтальное проложение (S), м	Описание прохождения части границ	Сведения о согласовании местоположения границ (согласовано/спорное)			
от т.	до т.						
1	2	3	4	5			
140	141	78.96	-	-			
141	142	4.18	-	-			
142	142	2.64	-	-			
142	143	22.82	-	-			
143	144	2.97	-	-			
144	145	25.64	-	-			
145	146	26.83	-	-			
146	140	7.62	-	-			
3. Сведения о характеристиках уточняемого земельного участка с кадастровым номером 13:01:0132037:16 :							
№ п/п	Наименование характеристики			Значение характеристики			
1	2			3			
1.	Адрес земельного участка			Российская Федерация, Республика Мордовия, район Ардатовский, город Ардатов, улица Пожарского, дом 93			
1.1.	Сведения о местоположении земельного участка (при отсутствии адреса) в структурированном в соответствии с федеральной информационной адресной системой виде			-			
1.2.	Дополнительные сведения о местоположении земельного участка			-			
2.	Площадь земельного участка ± величина погрешности определения (вычисления) площади (P ± ΔP), м2			526 ± 8			
3.	Формула, примененная для расчета предельной допустимой погрешности определения площади земельного участка, с подставленными значениями и итоговые (вычисленные) значения (ΔP), м2			ΔP=3.5*Mt*√P=3.5*0,1*√526=8			
4.	Площадь земельного участка согласно сведениям Единого государственного реестра недвижимости (Ркад), м2			526			

3. Сведения о характеристиках уточняемого земельного участка с кадастровым номером 13:01:0132037:16 :		
№ п/п	Наименование характеристики	Значение характеристики
1	2	3
5.	Оценка расхождения Р и Ркад (Р - Ркад), м2	-
6.	Предельные минимальный и максимальный размеры земельного участка (Рмин и Рмакс), м2	- -
7.	Кадастровый номер или иной государственный учетный номер (инвентарный) объекта недвижимости, расположенного на земельном участке	13:01:0132037:94
8.	Вид (виды) разрешенного использования	Для обслуживания индивидуального жилого дома
8.1.	Дополнительные сведения об использовании земельного участка	-
9.	Сведения о земельных участках (землях общего пользования, территории общего пользования), посредством которых обеспечивается доступ	Земли общего пользования
10.	Иные сведения	<p>Фактическое местоположение границ участка не соответствует границам, существующим на местности 15 и более лет. Согласно сведениям ЕГРН земельный участок имеет уточненную площадь, однако фактически сложившиеся границы не соответствуют границам указанным в ЕГРН, а именно наблюдается характерное смещение.</p> <p>Ошибка в границах внесенных в ЕГРН, предположительно, допущена лицом, ранее осуществлявшим кадастровые работы в отношении указанного земельного участка. Суть реестровой ошибки состоит в несоответствии сведений о фактическом местоположении границ и его местоположению по сведениям ЕГРН. При выполнении комплексных кадастровых работ реестровая ошибка в сведениях о местоположении границ указанного земельного участка были исправлены.</p>
4. Пояснения к сведениям об уточняемом земельном участке с кадастровым номером 13:01:0132037:16 :		
1.	-	

# Сведения об уточняемых земельных участках, необходимые для исправления реестровых ошибок в сведениях о местоположении их границ

1. Сведения о характерных точках границ уточняемого земельного участка с кадастровым номером 13:01:0132037:63 :

Система координат МСК-13, зона 1

Зона № 1

Обозначение характерных точек границ	Координаты, м				Метод определения координат	Формулы, примененные для расчета средней квадратической погрешности определения координат характерных точек границ (Mt), с подставленными в такие формулы значениями и итоговые (вычисленные) значения Mt, м	Описание закрепле ния точки
	содержатся в Едином государственном реестре недвижимости		определены в результате выполнения комплексных кадастровых работ				
	X	Y	X	Y			
1	2	3	4	5	6	7	8
147	468399.91	1358891.72	468399.91	1358891.72	Метод спутниковых геодезических измерений (определений)	0.1	Закрепление отсутствует
148	468397.35	1358904.36	468397.35	1358904.36	Метод спутниковых геодезических измерений (определений)	0.1	Закрепление отсутствует
н252У	-	-	468396.83	1358906.98	Метод спутниковых геодезических измерений (определений)	0.1	Закрепление отсутствует
149	468385.03	1358966.76	468385.03	1358966.76	Метод спутниковых геодезических измерений (определений)	0.1	Закрепление отсутствует
150	468384.20	1358971.13	468384.20	1358971.13	Метод спутниковых геодезических измерений (определений)	0.1	Закрепление отсутствует
151	468368.30	1358968.68	468368.30	1358968.68	Метод спутниковых геодезических измерений (определений)	0.1	Закрепление отсутствует
146	468368.62	1358964.81	468368.62	1358964.81	Метод спутниковых геодезических измерений (определений)	0.1	Закрепление отсутствует
145	468372.77	1358938.30	468372.77	1358938.30	Метод спутниковых геодезических измерений (определений)	0.1	Закрепление отсутствует
144	468377.17	1358913.04	468377.17	1358913.04	Метод спутниковых геодезических измерений (определений)	0.1	Закрепление отсутствует

1. Сведения о характерных точках границ уточняемого земельного участка с кадастровым номером 13:01:0132037:63 :							
Система координат МСК-13, зона 1						Зона № 1	
Обозначение характерных точек границ	Координаты, м				Метод определения координат	Формулы, примененные для расчета средней квадратической погрешности определения координат характерных точек границ (Mt), с подставленными в такие формулы значениями и итоговые (вычисленные) значения Mt, м	Описание закрепле ния точки
	содержатся в Едином государственном реестре недвижимости		определены в результате выполнения комплексных кадастровых работ				
	X	Y	X	Y			
1	2	3	4	5	6	7	8
143	468377.73	1358910.12	468377.73	1358910.12	Метод спутниковых геодезических измерений (определений)	0.1	Закрепление отсутствует
152	468382.65	1358887.84	468382.65	1358887.84	Метод спутниковых геодезических измерений (определений)	0.1	Закрепление отсутствует
153	468389.60	1358889.25	468389.60	1358889.25	Метод спутниковых геодезических измерений (определений)	0.1	Закрепление отсутствует
185	-	-	468394.73	1358890.28	Метод спутниковых геодезических измерений (определений)	0.1	Закрепление отсутствует
154	468394.72	1358890.27	-	-	-	0.1	Долговремен ный межевой знак
147	468399.91	1358891.72	468399.91	1358891.72	Метод спутниковых геодезических измерений (определений)	0.1	Закрепление отсутствует
2. Сведения о частях границ уточняемого земельного участка с кадастровым номером 13:01:0132037:63 :							
Обозначение части границ		Горизонтальное проложение (S), м	Описание прохождения части границ	Сведения о согласовании местоположения границ (согласовано/спорное)			
от т.	до т.						
1	2	3	4	5			
147	148	12.90	-	-			
148	н252У	2.67	-	-			
н252У	149	60.93	-	-			
149	150	4.45	-	-			
150	151	16.09	-	-			
151	146	3.88	-	-			
146	145	26.83	-	-			
145	144	25.64	-	-			
144	143	2.97	-	-			

2. Сведения о частях границ уточняемого земельного участка с кадастровым номером 13:01:0132037:63 :				
Обозначение части границ		Горизонтальное проложение (S), м	Описание прохождения части границ	Сведения о согласовании местоположения границ (согласовано/спорное)
от т.	до т.			
1	2	3	4	5
143	152	22.82	-	-
152	153	7.09	-	-
153	185	5.23	-	-
185	147	5.38	-	-
3. Сведения о характеристиках уточняемого земельного участка с кадастровым номером 13:01:0132037:63 :				
№ п/п	Наименование характеристики		Значение характеристики	
1	2		3	
1.	Адрес земельного участка		Российская Федерация, Республика Мордовия, район Ардатовский, город Ардатов, улица Пожарского, дом 95	
1.1.	Сведения о местоположении земельного участка (при отсутствии адреса) в структурированном в соответствии с федеральной информационной адресной системой виде		-	
1.2.	Дополнительные сведения о местоположении земельного участка		-	
2.	Площадь земельного участка $\pm$ величина погрешности определения (вычисления) площади ( $P \pm \Delta P$ ), м <sup>2</sup>		1431 $\pm$ 13	
3.	Формула, примененная для расчета предельной допустимой погрешности определения площади земельного участка, с подставленными значениями и итоговые (вычисленные) значения ( $\Delta P$ ), м <sup>2</sup>		$\Delta P = 3.5 * M_t * \sqrt{P} = 3.5 * 0,1 * \sqrt{1431} = 13$	
4.	Площадь земельного участка согласно сведениям Единого государственного реестра недвижимости (Р <sub>кад</sub> ), м <sup>2</sup>		1431	
5.	Оценка расхождения Р и Р <sub>кад</sub> (Р - Р <sub>кад</sub> ), м <sup>2</sup>		-	
6.	Предельные минимальный и максимальный размеры земельного участка (Р <sub>мин</sub> и Р <sub>макс</sub> ), м <sup>2</sup>		- -	
7.	Кадастровый номер или иной государственный учетный номер (инвентарный) объекта недвижимости, расположенного на земельном участке		13:01:0132037:77	
8.	Вид (виды) разрешенного использования		Для индивидуального жилищного строительства	
8.1.	Дополнительные сведения об использовании земельного участка		-	
9.	Сведения о земельных участках (землях общего пользования, территории общего пользования), посредством которых обеспечивается доступ		Земли общего пользования	

3. Сведения о характеристиках уточняемого земельного участка с кадастровым номером 13:01:0132037:63 :		
№ п/п	Наименование характеристики	Значение характеристики
1	2	3
10.	Иные сведения	<p>Фактическое местоположение границ участка не соответствует границам, существующим на местности 15 и более лет. Согласно сведениям ЕГРН земельный участок имеет уточненную площадь, однако фактически сложившееся границы не соответствуют границам указанным в ЕГРН, а именно наблюдается характерное смещение. Ошибка в границах внесенных в ЕГРН, предположительно, допущена лицом, ранее осуществлявшим кадастровые работы в отношении указанного земельного участка. Суть реестровой ошибки состоит в несоответствии сведений о фактическом местоположении границ и его местоположению по сведениям ЕГРН. При выполнении комплексных кадастровых работ реестровая ошибка в сведениях о местоположении границ указанного земельного участка были исправлены.</p>
4. Пояснения к сведениям об уточняемом земельном участке с кадастровым номером 13:01:0132037:63 :		
1.	-	

# Сведения об уточняемых земельных участках, необходимые для исправления реестровых ошибок в сведениях о местоположении их границ

**1. Сведения о характерных точках границ уточняемого земельного участка  
с кадастровым номером 13:01:0132037:64 :**

**Система координат МСК-13, зона 1**

**Зона № 1**

Обозначение характерных точек границ	Координаты, м				Метод определения координат	Формулы, примененные для расчета средней квадратической погрешности определения координат характерных точек границ (Mt), с подставленными в такие формулы значениями и итоговые (вычисленные) значения Mt, м	Описание закрепле ния точки
	содержатся в Едином государственном реестре недвижимости		определены в результате выполнения комплексных кадастровых работ				
	X	Y	X	Y			
1	2	3	4	5	6	7	8
155	468400.79	1358968.99	468401.45	1358969.58	Метод спутниковых геодезических измерений (определений)	0.1	Закрепление отсутствует
149	468385.03	1358966.76	468385.03	1358966.76	Метод спутниковых геодезических измерений (определений)	0.1	Закрепление отсутствует
148	468397.35	1358904.36	468396.83	1358906.98	Метод спутниковых геодезических измерений (определений)	0.1	Закрепление отсутствует
156	468413.09	1358909.35	468413.05	1358910.83	Метод спутниковых геодезических измерений (определений)	0.1	Закрепление отсутствует
155	468400.79	1358968.99	468401.45	1358969.58	Метод спутниковых геодезических измерений (определений)	0.1	Закрепление отсутствует

**2. Сведения о частях границ уточняемого земельного участка  
с кадастровым номером 13:01:0132037:64 :**

Обозначение части границ		Горизонтальное проложение (S), м	Описание прохождения части границ	Сведения о согласовании местоположения границ (согласовано/спорное)
от т.	до т.			
1	2	3	4	5
155	149	16.66	-	-
149	148	60.93	-	-
148	156	16.67	-	-
156	155	59.88	-	-

3. Сведения о характеристиках уточняемого земельного участка с кадастровым номером 13:01:0132037:64 :		
№ п/п	Наименование характеристики	Значение характеристики
1	2	3
1.	Адрес земельного участка	Российская Федерация, Республика Мордовия, район Ардатовский, город Ардатов, улица Пожарского, дом 97
1.1.	Сведения о местоположении земельного участка (при отсутствии адреса) в структурированном в соответствии с федеральной информационной адресной системой виде	-
1.2.	Дополнительные сведения о местоположении земельного участка	-
2.	Площадь земельного участка $\pm$ величина погрешности определения (вычисления) площади ( $P \pm \Delta P$ ), м2	$1006 \pm 11$
3.	Формула, примененная для расчета предельной допустимой погрешности определения площади земельного участка, с подставленными значениями и итоговые (вычисленные) значения ( $\Delta P$ ), м2	$\Delta P = 3.5 * M_t * \sqrt{P} = 3.5 * 0,1 * \sqrt{1006} = 11$
4.	Площадь земельного участка согласно сведениям Единого государственного реестра недвижимости (Ркад), м2	1006
5.	Оценка расхождения Р и Ркад ( $P - P_{кад}$ ), м2	-
6.	Предельные минимальный и максимальный размеры земельного участка ( $R_{мин}$ и $R_{макс}$ ), м2	- -
7.	Кадастровый номер или иной государственный учетный номер (инвентарный) объекта недвижимости, расположенного на земельном участке	13:01:0132037:98
8.	Вид (виды) разрешенного использования	Для обслуживания индивидуального жилого дома
8.1.	Дополнительные сведения об использовании земельного участка	-
9.	Сведения о земельных участках (землях общего пользования, территории общего пользования), посредством которых обеспечивается доступ	Земли общего пользования
10.	Иные сведения	Фактическое местоположение границ участка не соответствует границам, существующим на местности 15 и более лет. Согласно сведениям ЕГРН земельный участок имеет уточненную площадь, однако фактически сложившиеся границы не соответствуют границам указанным в ЕГРН, а именно наблюдается характерное смещение. Ошибка в границах внесенных в ЕГРН, предположительно, допущена лицом, ранее осуществлявшим кадастровые работы в отношении указанного земельного участка. Суть реестровой ошибки состоит в несоответствии сведений о фактическом местоположении границ и его местоположению по сведениям ЕГРН. При выполнении комплексных кадастровых работ реестровая ошибка в сведениях о местоположении границ указанного земельного участка были исправлены.

**4. Пояснения к сведениям об уточняемом земельном участке с кадастровым номером 13:01:0132037:64 :**

1.

-

# Сведения об уточняемых земельных участках, необходимые для исправления реестровых ошибок в сведениях о местоположении их границ

**1. Сведения о характерных точках границ уточняемого земельного участка  
с кадастровым номером 13:01:0132037:65 :**

**Система координат МСК-13, зона 1**

**Зона № 1**

Обозначение характерных точек границ	Координаты, м				Метод определения координат	Формулы, примененные для расчета средней квадратической погрешности определения координат характерных точек границ (Mt), с подставленными в такие формулы значениями и итоговые (вычисленные) значения Mt, м	Описание закрепле ния точки
	содержатся в Едином государственном реестре недвижимости		определены в результате выполнения комплексных кадастровых работ				
	X	Y	X	Y			
1	2	3	4	5	6	7	8
157	468433.09	1358906.94	468432.73	1358901.37	Метод спутниковых геодезических измерений (определений)	0.1	Закрепление отсутствует
н261У	-	-	468429.07	1358922.29	Метод спутниковых геодезических измерений (определений)	0.1	Закрепление отсутствует
158	468425.62	1358942.04	468425.62	1358942.04	Метод спутниковых геодезических измерений (определений)	0.1	Закрепление отсутствует
159	468420.00	1358973.46	468420.20	1358972.36	Метод спутниковых геодезических измерений (определений)	0.1	Закрепление отсутствует
160	468400.92	1358971.19	468401.45	1358969.58	Метод спутниковых геодезических измерений (определений)	0.1	Закрепление отсутствует
156	-	-	468413.05	1358910.83	Метод спутниковых геодезических измерений (определений)	0.1	Закрепление отсутствует
н262У	-	-	468413.31	1358909.50	Метод спутниковых геодезических измерений (определений)	0.1	Закрепление отсутствует
161	468402.38	1358961.27	-	-	-	0.1	Долговремен ный межевой знак
156	468413.09	1358909.35	-	-	-	0.1	Долговремен ный межевой знак

1. Сведения о характерных точках границ уточняемого земельного участка с кадастровым номером 13:01:0132037:65 :							
Система координат МСК-13, зона 1						Зона № 1	
Обозначение характерных точек границ	Координаты, м				Метод определения координат	Формулы, примененные для расчета средней квадратической погрешности определения координат характерных точек границ (Mt), с подставленными в такие формулы значениями и итоговые (вычисленные) значения Mt, м	Описание закрепления точки
	содержатся в Едином государственном реестре недвижимости		определены в результате выполнения комплексных кадастровых работ				
X	Y	X	Y				
1	2	3	4	5	6	7	8
162	468414.44	1358901.90	468415.99	1358898.12	Метод спутниковых геодезических измерений (определений)	0.1	Закрепление отсутствует
157	468433.09	1358906.94	468432.73	1358901.37	Метод спутниковых геодезических измерений (определений)	0.1	Закрепление отсутствует
2. Сведения о частях границ уточняемого земельного участка с кадастровым номером 13:01:0132037:65 :							
Обозначение части границ		Горизонтальное проложение (S), м	Описание прохождения части границ	Сведения о согласовании местоположения границ (согласовано/спорное)			
от т.	до т.						
1	2	3	4	5			
157	н261У	21.24	-	-			
н261У	158	20.05	-	-			
158	159	30.80	-	-			
159	160	18.95	-	-			
160	156	59.88	-	-			
156	н262У	1.36	-	-			
н262У	162	11.69	-	-			
162	157	17.05	-	-			
3. Сведения о характеристиках уточняемого земельного участка с кадастровым номером 13:01:0132037:65 :							
№ п/п	Наименование характеристики				Значение характеристики		
1	2				3		
1.	Адрес земельного участка				Российская Федерация, Республика Мордовия, район Ардатовский, город Ардатов, улица Пожарского, дом 99		
1.1.	Сведения о местоположении земельного участка (при отсутствии адреса) в структурированном в соответствии с федеральной информационной адресной системой виде				-		
1.2.	Дополнительные сведения о местоположении земельного участка				-		
2.	Площадь земельного участка ± величина погрешности определения (вычисления) площади (P ± ΔP), м2				1320 ± 13		

<b>3. Сведения о характеристиках уточняемого земельного участка с кадастровым номером 13:01:0132037:65 :</b>		
<b>№ п/п</b>	<b>Наименование характеристики</b>	<b>Значение характеристики</b>
<b>1</b>	<b>2</b>	<b>3</b>
3.	Формула, примененная для расчета предельной допустимой погрешности определения площади земельного участка, с подставленными значениями и итоговые (вычисленные) значения ( $\Delta P$ ), м2	$\Delta P = 3.5 * M_t * \sqrt{P} = 3.5 * 0,1 * \sqrt{1320} = 13$
4.	Площадь земельного участка согласно сведениям Единого государственного реестра недвижимости (Ркад), м2	1320
5.	Оценка расхождения Р и Ркад (Р - Ркад), м2	-
6.	Предельные минимальный и максимальный размеры земельного участка (Рмин и Рмакс), м2	- -
7.	Кадастровый номер или иной государственный учетный номер (инвентарный) объекта недвижимости, расположенного на земельном участке	13:01:0132037:99
8.	Вид (виды) разрешенного использования	Для обслуживания жилого дома
8.1.	Дополнительные сведения об использовании земельного участка	-
9.	Сведения о земельных участках (землях общего пользования, территории общего пользования), посредством которых обеспечивается доступ	Земли общего пользования
10.	Иные сведения	<p>Фактическое местоположение границ участка не соответствует границам, существующим на местности 15 и более лет. Согласно сведениям ЕГРН земельный участок имеет уточненную площадь, однако фактически сложившиеся границы не соответствуют границам указанным в ЕГРН, а именно наблюдается характерное смещение. Ошибка в границах внесенных в ЕГРН, предположительно, допущена лицом, ранее осуществлявшим кадастровые работы в отношении указанного земельного участка. Суть реестровой ошибки состоит в несоответствии сведений о фактическом местоположении границ и его местоположению по сведениям ЕГРН. При выполнении комплексных кадастровых работ реестровая ошибка в сведениях о местоположении границ указанного земельного участка были исправлены.</p>
<b>4. Пояснения к сведениям об уточняемом земельном участке с кадастровым номером 13:01:0132037:65 :</b>		
1.	-	

## Сведения об уточняемых земельных участках, необходимые для исправления реестровых ошибок в сведениях о местоположении их границ

**1. Сведения о характерных точках границ уточняемого земельного участка  
с кадастровым номером 13:01:0132037:57 :**

**Система координат МСК-13, зона 1**

**Зона № 1**

Обозначение характерных точек границ	Координаты, м				Метод определения координат	Формулы, примененные для расчета средней квадратической погрешности определения координат характерных точек границ (Mt), с подставленными в такие формулы значениями и итоговые (вычисленные) значения Mt, м	Описание закрепле ния точки
	содержатся в Едином государственном реестре недвижимости		определены в результате выполнения комплексных кадастровых работ				
	X	Y	X	Y			
1	2	3	4	5	6	7	8
124	468084.44	1358923.13	468084.44	1358923.13	Метод спутниковых геодезических измерений (определений)	0.1	Закрепление отсутствует
123	468096.75	1358852.63	468096.75	1358852.63	Метод спутниковых геодезических измерений (определений)	0.1	Закрепление отсутствует
н318У	-	-	468112.64	1358855.61	Метод спутниковых геодезических измерений (определений)	0.1	Закрепление отсутствует
169	468115.60	1358856.16	468115.60	1358856.16	Метод спутниковых геодезических измерений (определений)	0.1	Закрепление отсутствует
129	-	-	468110.33	1358891.08	Метод спутниковых геодезических измерений (определений)	0.1	Закрепление отсутствует
170	468104.99	1358926.47	468104.99	1358926.47	Метод спутниковых геодезических измерений (определений)	0.1	Закрепление отсутствует
124	468084.44	1358923.13	468084.44	1358923.13	Метод спутниковых геодезических измерений (определений)	0.1	Закрепление отсутствует

**2. Сведения о частях границ уточняемого земельного участка  
с кадастровым номером 13:01:0132037:57 :**

Обозначение части границ		Горизонтальное проложение (S), м	Описание прохождения части границ	Сведения о согласовании местоположения границ (согласовано/спорное)
от т.	до т.			
1	2	3	4	5
124	123	71.57	-	-
123	н318У	16.17	-	-

2. Сведения о частях границ уточняемого земельного участка с кадастровым номером 13:01:0132037:57 :				
Обозначение части границ		Горизонтальное проложение (S), м	Описание прохождения части границ	Сведения о согласовании местоположения границ (согласовано/спорное)
от т.	до т.			
1	2	3	4	5
н318У	169	3.01	-	-
169	129	35.32	-	-
129	170	35.79	-	-
170	124	20.82	-	-
3. Сведения о характеристиках уточняемого земельного участка с кадастровым номером 13:01:0132037:57 :				
№ п/п	Наименование характеристики		Значение характеристики	
1	2		3	
1.	Адрес земельного участка		Российская Федерация, Республика Мордовия, район Ардатовский, город Ардатов, улица Пожарского, дом 59	
1.1.	Сведения о местоположении земельного участка (при отсутствии адреса) в структурированном в соответствии с федеральной информационной адресной системой виде		-	
1.2.	Дополнительные сведения о местоположении земельного участка		-	
2.	Площадь земельного участка ± величина погрешности определения (вычисления) площади ( $P \pm \Delta P$ ), м2		1426 ± 13	
3.	Формула, примененная для расчета предельной допустимой погрешности определения площади земельного участка, с подставленными значениями и итоговые (вычисленные) значения ( $\Delta P$ ), м2		$\Delta P = 3.5 * M_t * \sqrt{P} = 3.5 * 0,1 * \sqrt{1426} = 13$	
4.	Площадь земельного участка согласно сведениям Единого государственного реестра недвижимости (Ркад), м2		1426	
5.	Оценка расхождения Р и Ркад ( $P - P_{кад}$ ), м2		-	
6.	Предельные минимальный и максимальный размеры земельного участка ( $P_{мин}$ и $P_{макс}$ ), м2		- -	
7.	Кадастровый номер или иной государственный учетный номер (инвентарный) объекта недвижимости, расположенного на земельном участке		13:01:0132037:82	
8.	Вид (виды) разрешенного использования		Для обслуживания дома	
8.1.	Дополнительные сведения об использовании земельного участка		-	
9.	Сведения о земельных участках (землях общего пользования, территории общего пользования), посредством которых обеспечивается доступ		Земли общего пользования	

3. Сведения о характеристиках уточняемого земельного участка с кадастровым номером 13:01:0132037:57 :		
№ п/п	Наименование характеристики	Значение характеристики
1	2	3
10.	Иные сведения	<p>Фактическое местоположение границ участка не соответствует границам, существующим на местности 15 и более лет. Согласно сведениям ЕГРН земельный участок имеет уточненную площадь, однако фактически сложившееся границы не соответствуют границам указанным в ЕГРН, а именно наблюдается характерное смещение. Ошибка в границах внесенных в ЕГРН, предположительно, допущена лицом, ранее осуществлявшим кадастровые работы в отношении указанного земельного участка. Суть реестровой ошибки состоит в несоответствии сведений о фактическом местоположении границ и его местоположению по сведениям ЕГРН. При выполнении комплексных кадастровых работ реестровая ошибка в сведениях о местоположении границ указанного земельного участка были исправлены.</p>
4. Пояснения к сведениям об уточняемом земельном участке с кадастровым номером 13:01:0132037:57 :		
1.	-	

# Сведения об уточняемых земельных участках, необходимые для исправления реестровых ошибок в сведениях о местоположении их границ

**1. Сведения о характерных точках границ уточняемого земельного участка  
с кадастровым номером 13:01:0132037:41 :**

**Система координат МСК-13, зона 1**

**Зона № 1**

Обозначение характерных точек границ	Координаты, м				Метод определения координат	Формулы, примененные для расчета средней квадратической погрешности определения координат характерных точек границ (Mt), с подставленными в такие формулы значениями и итоговые (вычисленные) значения Mt, м	Описание закрепле ния точки
	содержатся в Едином государственном реестре недвижимости		определены в результате выполнения комплексных кадастровых работ				
	X	Y	X	Y			
1	2	3	4	5	6	7	8
171	468301.40	1358836.74	468301.40	1358836.74	Метод спутниковых геодезических измерений (определений)	0.1	Закрепление отсутствует
172	468294.36	1358871.08	468294.36	1358871.08	Метод спутниковых геодезических измерений (определений)	0.1	Закрепление отсутствует
173	468282.04	1358869.22	468282.04	1358869.22	Метод спутниковых геодезических измерений (определений)	0.1	Закрепление отсутствует
н210У	-	-	468278.89	1358868.71	Метод спутниковых геодезических измерений (определений)	0.1	Закрепление отсутствует
55	468275.86	1358868.22	468275.86	1358868.22	Метод спутниковых геодезических измерений (определений)	0.1	Закрепление отсутствует
54	468282.12	1358831.77	468282.12	1358831.77	Метод спутниковых геодезических измерений (определений)	0.1	Закрепление отсутствует
171	468301.40	1358836.74	468301.40	1358836.74	Метод спутниковых геодезических измерений (определений)	0.1	Закрепление отсутствует

**2. Сведения о частях границ уточняемого земельного участка  
с кадастровым номером 13:01:0132037:41 :**

Обозначение части границ		Горизонтальное проложение (S), м	Описание прохождения части границ	Сведения о согласовании местоположения границ (согласовано/спорное)
от т.	до т.			
1	2	3	4	5
171	172	35.05	-	-
172	173	12.46	-	-

2. Сведения о частях границ уточняемого земельного участка с кадастровым номером 13:01:0132037:41 :				
Обозначение части границ		Горизонтальное проложение (S), м	Описание прохождения части границ	Сведения о согласовании местоположения границ (согласовано/спорное)
от т.	до т.			
1	2	3	4	5
173	н210У	3.19	-	-
н210У	55	3.07	-	-
55	54	36.98	-	-
54	171	19.91	-	-
3. Сведения о характеристиках уточняемого земельного участка с кадастровым номером 13:01:0132037:41 :				
№ п/п	Наименование характеристики		Значение характеристики	
1	2		3	
1.	Адрес земельного участка		Российская Федерация, Республика Мордовия, район Ардатовский, город Ардатов, улица Калинина, дом 46	
1.1.	Сведения о местоположении земельного участка (при отсутствии адреса) в структурированном в соответствии с федеральной информационной адресной системой виде		-	
1.2.	Дополнительные сведения о местоположении земельного участка		-	
2.	Площадь земельного участка ± величина погрешности определения (вычисления) площади ( $P \pm \Delta P$ ), м <sup>2</sup>		695 ± 9	
3.	Формула, примененная для расчета предельной допустимой погрешности определения площади земельного участка, с подставленными значениями и итоговые (вычисленные) значения ( $\Delta P$ ), м <sup>2</sup>		$\Delta P = 3.5 * M_t * \sqrt{P} = 3.5 * 0,1 * \sqrt{695} = 9$	
4.	Площадь земельного участка согласно сведениям Единого государственного реестра недвижимости (Ркад), м <sup>2</sup>		695	
5.	Оценка расхождения Р и Ркад ( $P - P_{кад}$ ), м <sup>2</sup>		-	
6.	Предельные минимальный и максимальный размеры земельного участка ( $P_{мин}$ и $P_{макс}$ ), м <sup>2</sup>		- -	
7.	Кадастровый номер или иной государственный учетный номер (инвентарный) объекта недвижимости, расположенного на земельном участке		13:01:0132037:125	
8.	Вид (виды) разрешенного использования		Для индивидуального жилищного строительства	
8.1.	Дополнительные сведения об использовании земельного участка		-	
9.	Сведения о земельных участках (землях общего пользования, территории общего пользования), посредством которых обеспечивается доступ		Земли общего пользования	

3. Сведения о характеристиках уточняемого земельного участка с кадастровым номером 13:01:0132037:41 :		
№ п/п	Наименование характеристики	Значение характеристики
1	2	3
10.	Иные сведения	<p>Фактическое местоположение границ участка не соответствует границам, существующим на местности 15 и более лет. Согласно сведениям ЕГРН земельный участок имеет уточненную площадь, однако фактически сложившееся границы не соответствуют границам указанным в ЕГРН, а именно наблюдается характерное смещение. Ошибка в границах внесенных в ЕГРН, предположительно, допущена лицом, ранее осуществлявшим кадастровые работы в отношении указанного земельного участка. Суть реестровой ошибки состоит в несоответствии сведений о фактическом местоположении границ и его местоположению по сведениям ЕГРН. При выполнении комплексных кадастровых работ реестровая ошибка в сведениях о местоположении границ указанного земельного участка были исправлены.</p>
4. Пояснения к сведениям об уточняемом земельном участке с кадастровым номером 13:01:0132037:41 :		
1.	-	

# Сведения об уточняемых земельных участках, необходимые для исправления реестровых ошибок в сведениях о местоположении их границ

**1. Сведения о характерных точках границ уточняемого земельного участка  
с кадастровым номером 13:01:0132037:44 :**

**Система координат МСК-13, зона 1**

**Зона № 1**

Обозначение характерных точек границ	Координаты, м				Метод определения координат	Формулы, примененные для расчета средней квадратической погрешности определения координат характерных точек границ (Mt), с подставленными в такие формулы значениями и итоговые (вычисленные) значения Mt, м	Описание закрепле ния точки
	содержатся в Едином государственном реестре недвижимости		определены в результате выполнения комплексных кадастровых работ				
	X	Y	X	Y			
1	2	3	4	5	6	7	8
174	468361.54	1358850.51	468361.54	1358850.51	Метод спутниковых геодезических измерений (определений)	0.1	Закрепление отсутствует
175	468356.12	1358880.83	468356.12	1358880.83	Метод спутниковых геодезических измерений (определений)	0.1	Закрепление отсутствует
н235У	-	-	468349.47	1358879.55	Метод спутниковых геодезических измерений (определений)	0.1	Закрепление отсутствует
176	468346.16	1358878.92	468346.16	1358878.92	Метод спутниковых геодезических измерений (определений)	0.1	Закрепление отсутствует
46	468335.47	1358876.67	468335.47	1358876.67	Метод спутниковых геодезических измерений (определений)	0.1	Закрепление отсутствует
45	468341.57	1358845.57	468341.57	1358845.57	Метод спутниковых геодезических измерений (определений)	0.1	Закрепление отсутствует
177	468341.89	1358843.69	468341.89	1358843.69	Метод спутниковых геодезических измерений (определений)	0.1	Закрепление отсутствует
178	468357.00	1358846.98	468357.00	1358846.98	Метод спутниковых геодезических измерений (определений)	0.1	Закрепление отсутствует
179	468356.54	1358849.49	468356.54	1358849.49	Метод спутниковых геодезических измерений (определений)	0.1	Закрепление отсутствует

1. Сведения о характерных точках границ уточняемого земельного участка с кадастровым номером 13:01:0132037:44 :							
Система координат МСК-13, зона 1						Зона № 1	
Обозначение характерных точек границ	Координаты, м				Метод определения координат	Формулы, примененные для расчета средней квадратической погрешности определения координат характерных точек границ (Mt), с подставленными в такие формулы значениями и итоговые (вычисленные) значения Mt, м	Описание закрепления точки
	содержатся в Едином государственном реестре недвижимости		определены в результате выполнения комплексных кадастровых работ				
1	2	3	4	5	6	7	8
174	468361.54	1358850.51	468361.54	1358850.51	Метод спутниковых геодезических измерений (определений)	0.1	Закрепление отсутствует
2. Сведения о частях границ уточняемого земельного участка с кадастровым номером 13:01:0132037:44 :							
Обозначение части границ		Горизонтальное проложение (S), м	Описание прохождения части границ	Сведения о согласовании местоположения границ (согласовано/спорное)			
от т.	до т.						
1	2	3	4	5			
174	175	30.80	-	-			
175	н235У	6.77	-	-			
н235У	176	3.37	-	-			
176	46	10.92	-	-			
46	45	31.69	-	-			
45	177	1.91	-	-			
177	178	15.46	-	-			
178	179	2.55	-	-			
179	174	5.10	-	-			
3. Сведения о характеристиках уточняемого земельного участка с кадастровым номером 13:01:0132037:44 :							
№ п/п	Наименование характеристики			Значение характеристики			
1	2			3			
1.	Адрес земельного участка			Российская Федерация, Республика Мордовия, район Ардатовский, город Ардатов, улица Калинина, дом 52			
1.1.	Сведения о местоположении земельного участка (при отсутствии адреса) в структурированном в соответствии с федеральной информационной адресной системой виде			-			
1.2.	Дополнительные сведения о местоположении земельного участка			-			
2.	Площадь земельного участка ± величина погрешности определения (вычисления) площади (P ± ΔP), м2			683 ± 9			
3.	Формула, примененная для расчета предельной допустимой погрешности определения площади земельного участка, с подставленными значениями и итоговые (вычисленные) значения (ΔP), м2			ΔP=3.5*Mt*√P=3.5*0,1*√683=9			

3. Сведения о характеристиках уточняемого земельного участка с кадастровым номером 13:01:0132037:44 :		
№ п/п	Наименование характеристики	Значение характеристики
1	2	3
4.	Площадь земельного участка согласно сведениям Единого государственного реестра недвижимости (Ркад), м2	683
5.	Оценка расхождения Р и Ркад (Р - Ркад), м2	-
6.	Предельные минимальный и максимальный размеры земельного участка (Рмин и Рмакс), м2	- -
7.	Кадастровый номер или иной государственный учетный номер (инвентарный) объекта недвижимости, расположенного на земельном участке	13:01:0132037:131
8.	Вид (виды) разрешенного использования	Для обслуживания жилого дома
8.1.	Дополнительные сведения об использовании земельного участка	-
9.	Сведения о земельных участках (землях общего пользования, территории общего пользования), посредством которых обеспечивается доступ	Земли общего пользования
10.	Иные сведения	Фактическое местоположение границ участка не соответствует границам, существующим на местности 15 и более лет. Согласно сведениям ЕГРН земельный участок имеет уточненную площадь, однако фактически сложившееся границы не соответствуют границам указанным в ЕГРН, а именно наблюдается характерное смещение. Ошибка в границах внесенных в ЕГРН, предположительно, допущена лицом, ранее осуществлявшим кадастровые работы в отношении указанного земельного участка. Суть реестровой ошибки состоит в несоответствии сведений о фактическом местоположении границ и его местоположению по сведениям ЕГРН. При выполнении комплексных кадастровых работ реестровая ошибка в сведениях о местоположении границ указанного земельного участка были исправлены.
4. Пояснения к сведениям об уточняемом земельном участке с кадастровым номером 13:01:0132037:44 :		
1.	-	

## Сведения об уточняемых земельных участках, необходимые для исправления реестровых ошибок в сведениях о местоположении их границ

**1. Сведения о характерных точках границ уточняемого земельного участка  
с кадастровым номером 13:01:0132037:62 :**

**Система координат МСК-13, зона 1**

**Зона № 1**

Обозначение характерных точек границ	Координаты, м				Метод определения координат	Формулы, примененные для расчета средней квадратической погрешности определения координат характерных точек границ (Mt), с подставленными в такие формулы значениями и итоговые (вычисленные) значения Mt, м	Описание закрепле ния точки
	содержатся в Едином государственном реестре недвижимости		определены в результате выполнения комплексных кадастровых работ				
	X	Y	X	Y			
1	2	3	4	5	6	7	8
180	468362.36	1358895.06	468362.36	1358895.06	Метод спутниковых геодезических измерений (определений)	0.1	Закрепление отсутствует
138	-	-	468354.37	1358937.16	Метод спутниковых геодезических измерений (определений)	0.1	Закрепление отсутствует
181	468349.49	1358962.91	468349.49	1358962.91	Метод спутниковых геодезических измерений (определений)	0.1	Закрепление отсутствует
182	468332.17	1358960.03	468332.17	1358960.03	Метод спутниковых геодезических измерений (определений)	0.1	Закрепление отсутствует
183	468346.72	1358891.14	468346.72	1358891.14	Метод спутниковых геодезических измерений (определений)	0.1	Закрепление отсутствует
180	468362.36	1358895.06	468362.36	1358895.06	Метод спутниковых геодезических измерений (определений)	0.1	Закрепление отсутствует

**2. Сведения о частях границ уточняемого земельного участка  
с кадастровым номером 13:01:0132037:62 :**

Обозначение части границ		Горизонтальное проложение (S), м	Описание прохождения части границ	Сведения о согласовании местоположения границ (согласовано/спорное)
от т.	до т.			
1	2	3	4	5
180	138	42.85	-	-
138	181	26.21	-	-
181	182	17.56	-	-
182	183	70.41	-	-
183	180	16.12	-	-

3. Сведения о характеристиках уточняемого земельного участка с кадастровым номером 13:01:0132037:62 :		
№ п/п	Наименование характеристики	Значение характеристики
1	2	3
1.	Адрес земельного участка	Российская Федерация, Республика Мордовия, район Ардатовский, город Ардатов, улица Пожарского, дом 89
1.1.	Сведения о местоположении земельного участка (при отсутствии адреса) в структурированном в соответствии с федеральной информационной адресной системой виде	-
1.2.	Дополнительные сведения о местоположении земельного участка	-
2.	Площадь земельного участка $\pm$ величина погрешности определения (вычисления) площади ( $P \pm \Delta P$ ), м2	$1173 \pm 12$
3.	Формула, примененная для расчета предельной допустимой погрешности определения площади земельного участка, с подставленными значениями и итоговые (вычисленные) значения ( $\Delta P$ ), м2	$\Delta P = 3.5 * M_t * \sqrt{P} = 3.5 * 0,1 * \sqrt{1173} = 12$
4.	Площадь земельного участка согласно сведениям Единого государственного реестра недвижимости (Ркад), м2	1173
5.	Оценка расхождения Р и Ркад ( $P - P_{кад}$ ), м2	-
6.	Предельные минимальный и максимальный размеры земельного участка ( $R_{мин}$ и $R_{макс}$ ), м2	- -
7.	Кадастровый номер или иной государственный учетный номер (инвентарный) объекта недвижимости, расположенного на земельном участке	13:01:0132037:108
8.	Вид (виды) разрешенного использования	Для размещения индивидуального жилого дома
8.1.	Дополнительные сведения об использовании земельного участка	-
9.	Сведения о земельных участках (землях общего пользования, территории общего пользования), посредством которых обеспечивается доступ	Земли общего пользования
10.	Иные сведения	Фактическое местоположение границ участка не соответствует границам, существующим на местности 15 и более лет. Согласно сведениям ЕГРН земельный участок имеет уточненную площадь, однако фактически сложившиеся границы не соответствуют границам указанным в ЕГРН, а именно наблюдается характерное смещение. Ошибка в границах внесенных в ЕГРН, предположительно, допущена лицом, ранее осуществлявшим кадастровые работы в отношении указанного земельного участка. Суть реестровой ошибки состоит в несоответствии сведений о фактическом местоположении границ и его местоположению по сведениям ЕГРН. При выполнении комплексных кадастровых работ реестровая ошибка в сведениях о местоположении границ указанного земельного участка были исправлены.

**4. Пояснения к сведениям об уточняемом земельном участке с кадастровым номером 13:01:0132037:62 :**

1.

-

# Сведения об уточняемых земельных участках, необходимые для исправления реестровых ошибок в сведениях о местоположении их границ

**1. Сведения о характерных точках границ уточняемого земельного участка  
с кадастровым номером 13:01:0132037:46 :**

**Система координат МСК-13, зона 1**

**Зона № 1**

Обозначение характерных точек границ	Координаты, м				Метод определения координат	Формулы, примененные для расчета средней квадратической погрешности определения координат характерных точек границ (Mt), с подставленными в такие формулы значениями и итоговые (вычисленные) значения Mt, м	Описание закрепле ния точки
	содержатся в Едином государственном реестре недвижимости		определены в результате выполнения комплексных кадастровых работ				
	X	Y	X	Y			
1	2	3	4	5	6	7	8
184	468400.42	1358859.10	468400.42	1358859.10	Метод спутниковых геодезических измерений (определений)	0.1	Закрепление отсутствует
185	468394.73	1358890.28	-	-	-	0.1	Долговремен ный межевой знак
154	-	-	468394.72	1358890.27	Метод спутниковых геодезических измерений (определений)	0.1	Закрепление отсутствует
142	468380.06	1358887.31	468380.06	1358887.31	Метод спутниковых геодезических измерений (определений)	0.1	Закрепление отсутствует
186	468376.53	1358886.49	468376.53	1358886.49	Метод спутниковых геодезических измерений (определений)	0.1	Закрепление отсутствует
187	468382.46	1358851.64	468382.46	1358851.64	Метод спутниковых геодезических измерений (определений)	0.1	Закрепление отсутствует
188	468398.51	1358855.19	468398.51	1358855.19	Метод спутниковых геодезических измерений (определений)	0.1	Закрепление отсутствует
189	468397.84	1358858.25	468397.84	1358858.25	Метод спутниковых геодезических измерений (определений)	0.1	Закрепление отсутствует
184	468400.42	1358859.10	468400.42	1358859.10	Метод спутниковых геодезических измерений (определений)	0.1	Закрепление отсутствует

2. Сведения о частях границ уточняемого земельного участка с кадастровым номером 13:01:0132037:46 :				
Обозначение части границ		Горизонтальное проложение (S), м	Описание прохождения части границ	Сведения о согласовании местоположения границ (согласовано/спорное)
от т.	до т.			
1	2	3	4	5
184	154	31.69	-	-
154	142	14.96	-	-
142	186	3.62	-	-
186	187	35.35	-	-
187	188	16.44	-	-
188	189	3.13	-	-
189	184	2.72	-	-
3. Сведения о характеристиках уточняемого земельного участка с кадастровым номером 13:01:0132037:46 :				
№ п/п	Наименование характеристики		Значение характеристики	
1	2		3	
1.	Адрес земельного участка		Российская Федерация, Республика Мордовия, район Ардатовский, город Ардатов, улица Калинина, дом 56	
1.1.	Сведения о местоположении земельного участка (при отсутствии адреса) в структурированном в соответствии с федеральной информационной адресной системой виде		-	
1.2.	Дополнительные сведения о местоположении земельного участка		-	
2.	Площадь земельного участка ± величина погрешности определения (вычисления) площади ( $P \pm \Delta P$ ), м <sup>2</sup>		654 ± 9	
3.	Формула, примененная для расчета предельной допустимой погрешности определения площади земельного участка, с подставленными значениями и итоговые (вычисленные) значения ( $\Delta P$ ), м <sup>2</sup>		$\Delta P = 3.5 * M_t * \sqrt{P} = 3.5 * 0,1 * \sqrt{654} = 9$	
4.	Площадь земельного участка согласно сведениям Единого государственного реестра недвижимости (Ркад), м <sup>2</sup>		654	
5.	Оценка расхождения Р и Ркад ( $P - P_{кад}$ ), м <sup>2</sup>		-	
6.	Предельные минимальный и максимальный размеры земельного участка ( $R_{мин}$ и $R_{макс}$ ), м		-	
7.	Кадастровый номер или иной государственный учетный номер (инвентарный) объекта недвижимости, расположенного на земельном участке		13:01:0132037:135	
8.	Вид (виды) разрешенного использования		Для обслуживания дома	
8.1.	Дополнительные сведения об использовании земельного участка		-	
9.	Сведения о земельных участках (землях общего пользования, территории общего пользования), посредством которых обеспечивается доступ		Земли общего пользования	

3. Сведения о характеристиках уточняемого земельного участка с кадастровым номером 13:01:0132037:46 :		
№ п/п	Наименование характеристики	Значение характеристики
1	2	3
10.	Иные сведения	<p>Фактическое местоположение границ участка не соответствует границам, существующим на местности 15 и более лет. Согласно сведениям ЕГРН земельный участок имеет уточненную площадь, однако фактически сложившееся границы не соответствуют границам указанным в ЕГРН, а именно наблюдается характерное смещение. Ошибка в границах внесенных в ЕГРН, предположительно, допущена лицом, ранее осуществлявшим кадастровые работы в отношении указанного земельного участка. Суть реестровой ошибки состоит в несоответствии сведений о фактическом местоположении границ и его местоположению по сведениям ЕГРН. При выполнении комплексных кадастровых работ реестровая ошибка в сведениях о местоположении границ указанного земельного участка были исправлены.</p>
4. Пояснения к сведениям об уточняемом земельном участке с кадастровым номером 13:01:0132037:46 :		
1.	-	

# Сведения об уточняемых земельных участках, необходимые для исправления реестровых ошибок в сведениях о местоположении их границ

**1. Сведения о характерных точках границ уточняемого земельного участка  
с кадастровым номером 13:01:0132037:30 :**

**Система координат МСК-13, зона 1**

**Зона № 1**

Обозначение характерных точек границ	Координаты, м				Метод определения координат	Формулы, примененные для расчета средней квадратической погрешности определения координат характерных точек границ (Mt), с подставленными в такие формулы значениями и итоговые (вычисленные) значения Mt, м	Описание закрепле ния точки
	содержатся в Едином государственном реестре недвижимости		определены в результате выполнения комплексных кадастровых работ				
	X	Y	X	Y			
1	2	3	4	5	6	7	8
190	468001.63	1358776.13	468001.63	1358776.13	Метод спутниковых геодезических измерений (определений)	0.1	Закрепление отсутствует
191	468025.13	1358781.25	468025.13	1358781.25	Метод спутниковых геодезических измерений (определений)	0.1	Закрепление отсутствует
192	468014.78	1358831.75	468014.78	1358831.75	Метод спутниковых геодезических измерений (определений)	0.1	Закрепление отсутствует
193	467995.34	1358826.75	467995.34	1358826.75	Метод спутниковых геодезических измерений (определений)	0.1	Закрепление отсутствует
н304У	-	-	467990.57	1358825.51	Метод спутниковых геодезических измерений (определений)	0.1	Закрепление отсутствует
194	467988.13	1358824.88	467988.13	1358824.88	Метод спутниковых геодезических измерений (определений)	0.1	Закрепление отсутствует
195	467992.78	1358807.00	467992.78	1358807.00	Метод спутниковых геодезических измерений (определений)	0.1	Закрепление отсутствует
196	467993.75	1358802.13	467993.75	1358802.13	Метод спутниковых геодезических измерений (определений)	0.1	Закрепление отсутствует
190	468001.63	1358776.13	468001.63	1358776.13	Метод спутниковых геодезических измерений (определений)	0.1	Закрепление отсутствует

2. Сведения о частях границ уточняемого земельного участка с кадастровым номером 13:01:0132037:30 :				
Обозначение части границ		Горизонтальное проложение (S), м	Описание прохождения части границ	Сведения о согласовании местоположения границ (согласовано/спорное)
от т.	до т.			
1	2	3	4	5
190	191	24.05	-	-
191	192	51.55	-	-
192	193	20.07	-	-
193	н304У	4.93	-	-
н304У	194	2.52	-	-
194	195	18.47	-	-
195	196	4.97	-	-
196	190	27.17	-	-
3. Сведения о характеристиках уточняемого земельного участка с кадастровым номером 13:01:0132037:30 :				
№ п/п	Наименование характеристики		Значение характеристики	
1	2		3	
1.	Адрес земельного участка		Российская Федерация, Республика Мордовия, район Ардатовский, город Ардатов, улица Калинина, дом 20	
1.1.	Сведения о местоположении земельного участка (при отсутствии адреса) в структурированном в соответствии с федеральной информационной адресной системой виде		-	
1.2.	Дополнительные сведения о местоположении земельного участка		-	
2.	Площадь земельного участка ± величина погрешности определения (вычисления) площади ( $P \pm \Delta P$ ), м <sup>2</sup>		1330 ± 13	
3.	Формула, примененная для расчета предельной допустимой погрешности определения площади земельного участка, с подставленными значениями и итоговые (вычисленные) значения ( $\Delta P$ ), м <sup>2</sup>		$\Delta P = 3.5 * M_t * \sqrt{P} = 3.5 * 0,1 * \sqrt{1330} = 13$	
4.	Площадь земельного участка согласно сведениям Единого государственного реестра недвижимости ( $P_{\text{кад}}$ ), м <sup>2</sup>		1329	
5.	Оценка расхождения $P$ и $P_{\text{кад}}$ ( $P - P_{\text{кад}}$ ), м <sup>2</sup>		1	
6.	Предельные минимальный и максимальный размеры земельного участка ( $R_{\text{мин}}$ и $R_{\text{макс}}$ ), м <sup>2</sup>		- -	
7.	Кадастровый номер или иной государственный учетный номер (инвентарный) объекта недвижимости, расположенного на земельном участке		13:01:0132035:86	
8.	Вид (виды) разрешенного использования		Для обслуживания жилого дома	
8.1.	Дополнительные сведения об использовании земельного участка		-	
9.	Сведения о земельных участках (землях общего пользования, территории общего пользования), посредством которых обеспечивается доступ		Земли общего пользования	

3. Сведения о характеристиках уточняемого земельного участка с кадастровым номером 13:01:0132037:30 :		
№ п/п	Наименование характеристики	Значение характеристики
1	2	3
10.	Иные сведения	<p>Фактическое местоположение границ участка не соответствует границам, существующим на местности 15 и более лет. Согласно сведениям ЕГРН земельный участок имеет уточненную площадь, однако фактически сложившееся границы не соответствуют границам указанным в ЕГРН, а именно наблюдается характерное смещение. Ошибка в границах внесенных в ЕГРН, предположительно, допущена лицом, ранее осуществлявшим кадастровые работы в отношении указанного земельного участка. Суть реестровой ошибки состоит в несоответствии сведений о фактическом местоположении границ и его местоположению по сведениям ЕГРН. При выполнении комплексных кадастровых работ реестровая ошибка в сведениях о местоположении границ указанного земельного участка были исправлены.</p>
4. Пояснения к сведениям об уточняемом земельном участке с кадастровым номером 13:01:0132037:30 :		
1.	-	

# Сведения об уточняемых земельных участках, необходимые для исправления реестровых ошибок в сведениях о местоположении их границ

**1. Сведения о характерных точках границ уточняемого земельного участка  
с кадастровым номером 13:01:0132037:60 :**

**Система координат МСК-13, зона 1**

**Зона № 1**

Обозначение характерных точек границ	Координаты, м				Метод определения координат	Формулы, примененные для расчета средней квадратической погрешности определения координат характерных точек границ (Mt), с подставленными в такие формулы значениями и итоговые (вычисленные) значения Mt, м	Описание закрепле ния точки
	содержатся в Едином государственном реестре недвижимости		определены в результате выполнения комплексных кадастровых работ				
	X	Y	X	Y			
1	2	3	4	5	6	7	8
197	468261.76	1358869.96	468261.84	1358869.46	Метод спутниковых геодезических измерений (определений)	0.1	Закрепление отсутствует
198	468257.45	1358888.28	468257.53	1358887.78	Метод спутниковых геодезических измерений (определений)	0.1	Закрепление отсутствует
199	468254.63	1358902.90	468254.71	1358902.40	Метод спутниковых геодезических измерений (определений)	0.1	Закрепление отсутствует
200	468249.22	1358929.43	468249.30	1358928.93	Метод спутниковых геодезических измерений (определений)	0.1	Закрепление отсутствует
201	468247.73	1358929.56	468247.81	1358929.06	Метод спутниковых геодезических измерений (определений)	0.1	Закрепление отсутствует
202	468247.33	1358931.26	468247.41	1358930.76	Метод спутниковых геодезических измерений (определений)	0.1	Закрепление отсутствует
203	468243.88	1358954.27	468247.33	1358931.26	Метод спутниковых геодезических измерений (определений)	0.1	Закрепление отсутствует
73	468227.77	1358951.74	468244.58	1358949.62	Метод спутниковых геодезических измерений (определений)	0.1	Закрепление отсутствует
72	468229.16	1358939.50	468243.96	1358953.77	Метод спутниковых геодезических измерений (определений)	0.1	Закрепление отсутствует

1. Сведения о характерных точках границ уточняемого земельного участка с кадастровым номером 13:01:0132037:60 :							
Система координат МСК-13, зона 1						Зона № 1	
Обозначение характерных точек границ	Координаты, м				Метод определения координат	Формулы, примененные для расчета средней квадратической погрешности определения координат характерных точек границ (Mt), с подставленными в такие формулы значениями и итоговые (вычисленные) значения Mt, м	Описание закрепле ния точки
	содержатся в Едином государственном реестре недвижимости		определены в результате выполнения комплексных кадастровых работ				
	X	Y	X	Y			
1	2	3	4	5	6	7	8
71	468231.53	1358930.27	468227.85	1358951.24	Метод спутниковых геодезических измерений (определений)	0.1	Закрепление отсутствует
70	468234.92	1358920.63	468229.24	1358939.00	Метод спутниковых геодезических измерений (определений)	0.1	Закрепление отсутствует
69	468239.39	1358903.42	468231.61	1358929.77	Метод спутниковых геодезических измерений (определений)	0.1	Закрепление отсутствует
68	468242.89	1358884.84	468235.00	1358920.13	Метод спутниковых геодезических измерений (определений)	0.1	Закрепление отсутствует
67	468243.91	1358880.11	468239.47	1358902.92	Метод спутниковых геодезических измерений (определений)	0.1	Закрепление отсутствует
66	468245.67	1358872.41	468242.97	1358884.34	Метод спутниковых геодезических измерений (определений)	0.1	Закрепление отсутствует
65	468247.22	1358869.64	468243.99	1358879.61	Метод спутниковых геодезических измерений (определений)	0.1	Закрепление отсутствует
204	468254.33	1358869.42	468245.75	1358871.91	Метод спутниковых геодезических измерений (определений)	0.1	Закрепление отсутствует
205	468257.57	1358869.26	468247.30	1358869.14	Метод спутниковых геодезических измерений (определений)	0.1	Закрепление отсутствует
58	-	-	468254.41	1358868.92	Метод спутниковых геодезических измерений (определений)	0.1	Закрепление отсутствует

**1. Сведения о характерных точках границ уточняемого земельного участка с кадастровым номером 13:01:0132037:60 :**

## Система координат МСК-13, зона 1

### Зона № 1

Обозначение характерных точек границ	Координаты, м				Метод определения координат	Формулы, примененные для расчета средней квадратической погрешности определения координат характерных точек границ (Mt), с подставленными в такие формулы значениями и итоговые (вычисленные) значения Mt, м	Описание закрепле ния точки
	содержатся в Едином государственном реестре недвижимости		определены в результате выполнения комплексных кадастровых работ				
	X	Y	X	Y			
1	2	3	4	5	6	7	8
н92У	-	-	468257.65	1358868.76	Метод спутниковых геодезических измерений (определений)	0.1	Закрепление отсутствует
197	468261.76	1358869.96	468261.84	1358869.46	Метод спутниковых геодезических измерений (определений)	0.1	Закрепление отсутствует
						-	
206	468243.89	1358949.74	468243.97	1358949.04	Метод спутниковых геодезических измерений (определений)	0.1	Закрепление отсутствует
207	468243.89	1358949.54	468243.77	1358949.04	Метод спутниковых геодезических измерений (определений)	0.1	Закрепление отсутствует
208	468243.69	1358949.54	468243.77	1358949.24	Метод спутниковых геодезических измерений (определений)	0.1	Закрепление отсутствует
209	468243.69	1358949.74	468243.97	1358949.24	Метод спутниковых геодезических измерений (определений)	0.1	Закрепление отсутствует
206	468243.89	1358949.74	468243.97	1358949.04	Метод спутниковых геодезических измерений (определений)	0.1	Закрепление отсутствует
						-	
210	468235.16	1358948.54	468243.89	1358949.54	Метод спутниковых геодезических измерений (определений)	0.1	Закрепление отсутствует
211	468235.16	1358948.34	468243.69	1358949.54	Метод спутниковых геодезических измерений (определений)	0.1	Закрепление отсутствует

**1. Сведения о характерных точках границ уточняемого земельного участка с кадастровым номером 13:01:0132037:60 :**

Система координат МСК-13, зона 1	Зона № 1
----------------------------------	----------

Система координат МСК-13, зона 1	Зона № 1
----------------------------------	----------

Обозначение характерных точек границ	Координаты, м				Метод определения координат	Формулы, примененные для расчета средней квадратической погрешности определения координат характерных точек границ (Mt), с подставленными в такие формулы значениями и итоговые (вычисленные) значения Mt, м	Описание закрепле ния точки
	содержатся в Едином государственном реестре недвижимости		определены в результате выполнения комплексных кадастровых работ				
	X	Y	X	Y			
1	2	3	4	5	6	7	8
212	468234.96	1358948.34	468243.69	1358949.74	Метод спутниковых геодезических измерений (определений)	0.1	Закрепление отсутствует
213	468234.96	1358948.54	468243.89	1358949.74	Метод спутниковых геодезических измерений (определений)	0.1	Закрепление отсутствует
210	468235.16	1358948.54	468243.89	1358949.54	Метод спутниковых геодезических измерений (определений)	0.1	Закрепление отсутствует
						-	
н319У	-	-	468235.24	1358947.84	Метод спутниковых геодезических измерений (определений)	0.1	Закрепление отсутствует
н320У	-	-	468235.04	1358947.84	Метод спутниковых геодезических измерений (определений)	0.1	Закрепление отсутствует
н321У	-	-	468235.04	1358948.04	Метод спутниковых геодезических измерений (определений)	0.1	Закрепление отсутствует
н322У	-	-	468235.24	1358948.04	Метод спутниковых геодезических измерений (определений)	0.1	Закрепление отсутствует
н319У	-	-	468235.24	1358947.84	Метод спутниковых геодезических измерений (определений)	0.1	Закрепление отсутствует
						-	
211	-	-	468235.16	1358948.34	Метод спутниковых геодезических измерений (определений)	0.1	Закрепление отсутствует

1. Сведения о характерных точках границ уточняемого земельного участка с кадастровым номером 13:01:0132037:60 :							
Система координат МСК-13, зона 1						Зона № 1	
Обозначение характерных точек границ	Координаты, м				Метод определения координат	Формулы, примененные для расчета средней квадратической погрешности определения координат характерных точек границ (Mt), с подставленными в такие формулы значениями и итоговые (вычисленные) значения Mt, м	Описание закрепле ния точки
	содержатся в Едином государственном реестре недвижимости		определены в результате выполнения комплексных кадастровых работ				
	X	Y	X	Y			
1	2	3	4	5	6	7	8
212	-	-	468234.96	1358948.34	Метод спутниковых геодезических измерений (определений)	0.1	Закрепление отсутствует
213	-	-	468234.96	1358948.54	Метод спутниковых геодезических измерений (определений)	0.1	Закрепление отсутствует
210	-	-	468235.16	1358948.54	Метод спутниковых геодезических измерений (определений)	0.1	Закрепление отсутствует
211	-	-	468235.16	1358948.34	Метод спутниковых геодезических измерений (определений)	0.1	Закрепление отсутствует
2. Сведения о частях границ уточняемого земельного участка с кадастровым номером 13:01:0132037:60 :							
Обозначение части границ		Горизонтальное проложение (S), м	Описание прохождения части границ	Сведения о согласовании местоположения границ (согласовано/спорное)			
от т.	до т.						
1	2	3	4	5			
197	198	18.82	-	-			
198	199	14.89	-	-			
199	200	27.08	-	-			
200	201	1.50	-	-			
201	202	1.75	-	-			
202	203	0.51	-	-			
203	73	18.56	-	-			
73	72	4.20	-	-			
72	71	16.31	-	-			
71	70	12.32	-	-			
70	69	9.53	-	-			
69	68	10.22	-	-			
68	67	17.78	-	-			
67	66	18.91	-	-			
66	65	4.84	-	-			

2. Сведения о частях границ уточняемого земельного участка с кадастровым номером 13:01:0132037:60 :				
Обозначение части границ		Горизонтальное проложение (S), м	Описание прохождения части границ	Сведения о согласовании местоположения границ (согласовано/спорное)
от т.	до т.			
1	2	3	4	5
65	204	7.90	-	-
204	205	3.17	-	-
205	58	7.11	-	-
58	н92У	3.24	-	-
н92У	197	4.25	-	-
206	207	0.20	-	-
207	208	0.20	-	-
208	209	0.20	-	-
209	206	0.20	-	-
210	211	0.20	-	-
211	212	0.20	-	-
212	213	0.20	-	-
213	210	0.20	-	-
н319У	н320У	0.20	-	-
н320У	н321У	0.20	-	-
н321У	н322У	0.20	-	-
н322У	н319У	0.20	-	-
211	212	0.20	-	-
212	213	0.20	-	-
213	210	0.20	-	-
210	211	0.20	-	-

3. Сведения о характеристиках уточняемого земельного участка с кадастровым номером 13:01:0132037:60 :		
№ п/п	Наименование характеристики	Значение характеристики
1	2	3
1.	Адрес земельного участка	Российская Федерация, Республика Мордовия, район Ардатовский, город Ардатов, улица Пожарского, дом 77
1.1.	Сведения о местоположении земельного участка (при отсутствии адреса) в структурированном в соответствии с федеральной информационной адресной системой виде	-
1.2.	Дополнительные сведения о местоположении земельного участка	-
2.	Площадь земельного участка ± величина погрешности определения (вычисления) площади (Р ± ΔР), м2	1325 ± 13

3. Сведения о характеристиках уточняемого земельного участка с кадастровым номером 13:01:0132037:60 :		
№ п/п	Наименование характеристики	Значение характеристики
1	2	3
3.	Формула, примененная для расчета предельной допустимой погрешности определения площади земельного участка, с подставленными значениями и итоговые (вычисленные) значения ( $\Delta P$ ), м2	$\Delta P = 3.5 * M_t * \sqrt{P} = 3.5 * 0,1 * \sqrt{1325} = 13$
4.	Площадь земельного участка согласно сведениям Единого государственного реестра недвижимости (Ркад), м2	1325
5.	Оценка расхождения Р и Ркад (Р - Ркад), м2	-
6.	Предельные минимальный и максимальный размеры земельного участка (Рмин и Рмакс), м2	- -
7.	Кадастровый номер или иной государственный учетный номер (инвентарный) объекта недвижимости, расположенного на земельном участке	13:01:0132037:103
8.	Вид (виды) разрешенного использования	Для обслуживания жилого дома
8.1.	Дополнительные сведения об использовании земельного участка	-
9.	Сведения о земельных участках (землях общего пользования, территории общего пользования), посредством которых обеспечивается доступ	Земли общего пользования
10.	Иные сведения	<p>Фактическое местоположение границ участка не соответствует границам, существующим на местности 15 и более лет. Согласно сведениям ЕГРН земельный участок имеет уточненную площадь, однако фактически сложившиеся границы не соответствуют границам указанным в ЕГРН, а именно наблюдается характерное смещение. Ошибка в границах внесенных в ЕГРН, предположительно, допущена лицом, ранее осуществлявшим кадастровые работы в отношении указанного земельного участка. Суть реестровой ошибки состоит в несоответствии сведений о фактическом местоположении границ и его местоположению по сведениям ЕГРН. При выполнении комплексных кадастровых работ реестровая ошибка в сведениях о местоположении границ указанного земельного участка были исправлены.</p>
4. Пояснения к сведениям об уточняемом земельном участке с кадастровым номером 13:01:0132037:60 :		
1.	-	

# Сведения об уточняемых земельных участках, необходимые для исправления реестровых ошибок в сведениях о местоположении их границ

**1. Сведения о характерных точках границ уточняемого земельного участка  
с кадастровым номером 13:01:0132037:47 :**

**Система координат МСК-13, зона 1**

**Зона № 1**

Обозначение характерных точек границ	Координаты, м				Метод определения координат	Формулы, примененные для расчета средней квадратической погрешности определения координат характерных точек границ (Mt), с подставленными в такие формулы значениями и итоговые (вычисленные) значения Mt, м	Описание закрепле ния точки
	содержатся в Едином государственном реестре недвижимости		определены в результате выполнения комплексных кадастровых работ				
	X	Y	X	Y			
1	2	3	4	5	6	7	8
214	468465.75	1358874.63	468465.35	1358874.19	Метод спутниковых геодезических измерений (определений)	0.1	Закрепление отсутствует
н37У	-	-	468465.24	1358874.55	Метод спутниковых геодезических измерений (определений)	0.1	Закрепление отсутствует
н36У	-	-	468461.22	1358892.02	Метод спутниковых геодезических измерений (определений)	0.1	Закрепление отсутствует
215	-	-	468457.24	1358907.29	Метод спутниковых геодезических измерений (определений)	0.1	Закрепление отсутствует
215	468457.24	1358907.29	468457.15	1358907.49	Метод спутниковых геодезических измерений (определений)	0.1	Закрепление отсутствует
17	-	-	468454.21	1358906.80	Метод спутниковых геодезических измерений (определений)	0.1	Закрепление отсутствует
17	468454.18	1358906.58	-	-	-	0.1	-
216	468436.80	1358902.03	468437.53	1358902.31	Метод спутниковых геодезических измерений (определений)	0.1	Закрепление отсутствует
217	468441.10	1358870.67	468442.15	1358869.00	Метод спутниковых геодезических измерений (определений)	0.1	Закрепление отсутствует
214	468465.75	1358874.63	468465.35	1358874.19	Метод спутниковых геодезических измерений (определений)	0.1	Закрепление отсутствует

2. Сведения о частях границ уточняемого земельного участка с кадастровым номером 13:01:0132037:47 :				
Обозначение части границ		Горизонтальное проложение (S), м	Описание прохождения части границ	Сведения о согласовании местоположения границ (согласовано/спорное)
от т.	до т.			
1	2	3	4	5
214	н37У	0.38	-	-
н37У	н36У	17.93	-	-
н36У	215	15.78	-	-
215	215	0.22	-	-
215	17	3.02	-	-
17	216	17.27	-	-
216	217	33.63	-	-
217	214	23.77	-	-
3. Сведения о характеристиках уточняемого земельного участка с кадастровым номером 13:01:0132037:47 :				
№ п/п	Наименование характеристики		Значение характеристики	
1	2		3	
1.	Адрес земельного участка		Российская Федерация, Республика Мордовия, район Ардатовский, город Ардатов, улица Калинина, дом 62	
1.1.	Сведения о местоположении земельного участка (при отсутствии адреса) в структурированном в соответствии с федеральной информационной адресной системой виде		-	
1.2.	Дополнительные сведения о местоположении земельного участка		-	
2.	Площадь земельного участка ± величина погрешности определения (вычисления) площади (Р ± ΔР), м2		752 ± 10	
3.	Формула, примененная для расчета предельной допустимой погрешности определения площади земельного участка, с подставленными значениями и итоговые (вычисленные) значения (ΔР), м2		ΔР=3.5*Mt*√P=3.5*0,1*√752=10	
4.	Площадь земельного участка согласно сведениям Единого государственного реестра недвижимости (Ркад), м2		752	
5.	Оценка расхождения Р и Ркад (Р - Ркад), м2		-	
6.	Предельные минимальный и максимальный размеры земельного участка (Рмин и Рмакс), м2		- -	
7.	Кадастровый номер или иной государственный учетный номер (инвентарный) объекта недвижимости, расположенного на земельном участке		-	
8.	Вид (виды) разрешенного использования		Для обслуживания жилого дома	
8.1.	Дополнительные сведения об использовании земельного участка		-	
9.	Сведения о земельных участках (землях общего пользования, территории общего пользования), посредством которых обеспечивается доступ		Земли общего пользования	

3. Сведения о характеристиках уточняемого земельного участка с кадастровым номером 13:01:0132037:47 :		
№ п/п	Наименование характеристики	Значение характеристики
1	2	3
10.	Иные сведения	<p>Фактическое местоположение границ участка не соответствует границам, существующим на местности 15 и более лет. Согласно сведениям ЕГРН земельный участок имеет уточненную площадь, однако фактически сложившееся границы не соответствуют границам указанным в ЕГРН, а именно наблюдается характерное смещение. Ошибка в границах внесенных в ЕГРН, предположительно, допущена лицом, ранее осуществлявшим кадастровые работы в отношении указанного земельного участка. Суть реестровой ошибки состоит в несоответствии сведений о фактическом местоположении границ и его местоположению по сведениям ЕГРН. При выполнении комплексных кадастровых работ реестровая ошибка в сведениях о местоположении границ указанного земельного участка были исправлены.</p>
4. Пояснения к сведениям об уточняемом земельном участке с кадастровым номером 13:01:0132037:47 :		
1.	-	

# Сведения об уточняемых земельных участках, необходимые для исправления реестровых ошибок в сведениях о местоположении их границ

1. Сведения о характерных точках границ уточняемого земельного участка с кадастровым номером 13:01:0132037:48 :

Система координат МСК-13, зона 1

Зона № 1

Обозначение характерных точек границ	Координаты, м				Метод определения координат	Формулы, примененные для расчета средней квадратической погрешности определения координат характерных точек границ (Mt), с подставленными в такие формулы значениями и итоговые (вычисленные) значения Mt, м	Описание закрепле ния точки
	содержатся в Едином государственном реестре недвижимости		определены в результате выполнения комплексных кадастровых работ				
	X	Y	X	Y			
1	2	3	4	5	6	7	8
220	468508.36	1358878.45	468508.39	1358878.67	Метод спутниковых геодезических измерений (определений)	0.1	Закрепление отсутствует
221	468498.49	1358917.26	468498.52	1358917.48	Метод спутниковых геодезических измерений (определений)	0.1	Закрепление отсутствует
41	468496.03	1358916.67	468496.06	1358916.89	Метод спутниковых геодезических измерений (определений)	0.1	Закрепление отсутствует
222	468476.72	1358911.92	468476.75	1358912.14	Метод спутниковых геодезических измерений (определений)	0.1	Закрепление отсутствует
223	468487.72	1358873.48	468487.75	1358873.70	Метод спутниковых геодезических измерений (определений)	0.1	Закрепление отсутствует
220	468508.36	1358878.45	468508.39	1358878.67	Метод спутниковых геодезических измерений (определений)	0.1	Закрепление отсутствует
						-	
224	468487.85	1358875.80	468487.83	1358875.81	Метод спутниковых геодезических измерений (определений)	0.1	Закрепление отсутствует
225	468487.62	1358875.80	468487.63	1358875.81	Метод спутниковых геодезических измерений (определений)	0.1	Закрепление отсутствует
226	468487.62	1358876.02	468487.63	1358876.01	Метод спутниковых геодезических измерений (определений)	0.1	Закрепление отсутствует

1. Сведения о характерных точках границ уточняемого земельного участка с кадастровым номером 13:01:0132037:48 :							
Система координат МСК-13, зона 1						Зона № 1	
Обозначение характерных точек границ	Координаты, м				Метод определения координат	Формулы, примененные для расчета средней квадратической погрешности определения координат характерных точек границ (Mt), с подставленными в такие формулы значениями и итоговые (вычисленные) значения Mt, м	Описание закрепления точки
	содержатся в Едином государственном реестре недвижимости		определены в результате выполнения комплексных кадастровых работ				
X	Y	X	Y				
1	2	3	4	5	6	7	8
227	468487.84	1358876.02	468487.83	1358876.01	Метод спутниковых геодезических измерений (определений)	0.1	Закрепление отсутствует
224	468487.85	1358875.80	468487.83	1358875.81	Метод спутниковых геодезических измерений (определений)	0.1	Закрепление отсутствует
2. Сведения о частях границ уточняемого земельного участка с кадастровым номером 13:01:0132037:48 :							
Обозначение части границ		Горизонтальное проложение (S), м	Описание прохождения части границ	Сведения о согласовании местоположения границ (согласовано/спорное)			
от т.	до т.						
1	2	3	4	5			
220	221	40.05	-	-			
221	41	2.53	-	-			
41	222	19.89	-	-			
222	223	39.98	-	-			
223	220	21.23	-	-			
224	225	0.20	-	-			
225	226	0.20	-	-			
226	227	0.20	-	-			
227	224	0.20	-	-			
3. Сведения о характеристиках уточняемого земельного участка с кадастровым номером 13:01:0132037:48 :							
№ п/п	Наименование характеристики				Значение характеристики		
1	2				3		
1.	Адрес земельного участка				Российская Федерация, Республика Мордовия, район Ардатовский, город Ардатов, улица Калинина, дом 66		
1.1.	Сведения о местоположении земельного участка (при отсутствии адреса) в структурированном в соответствии с федеральной информационной адресной системой виде				-		
1.2.	Дополнительные сведения о местоположении земельного участка				-		

**3. Сведения о характеристиках уточняемого земельного участка с кадастровым номером 13:01:0132037:48 :**

№ п/п	Наименование характеристики	Значение характеристики
1	2	3
2.	Площадь земельного участка $\pm$ величина погрешности определения (вычисления) площади ( $P \pm \Delta P$ ), м2	$873 \pm 10$
3.	Формула, примененная для расчета предельной допустимой погрешности определения площади земельного участка, с подставленными значениями и итоговые (вычисленные) значения ( $\Delta P$ ), м2	$\Delta P = 3.5 * M_t * \sqrt{P} = 3.5 * 0,1 * \sqrt{873} = 10$
4.	Площадь земельного участка согласно сведениям Единого государственного реестра недвижимости ( $P_{\text{кад}}$ ), м2	873
5.	Оценка расхождения $P$ и $P_{\text{кад}}$ ( $P - P_{\text{кад}}$ ), м2	-
6.	Предельные минимальный и максимальный размеры земельного участка ( $P_{\text{мин}}$ и $P_{\text{макс}}$ ), м2	- -
7.	Кадастровый номер или иной государственный учетный номер (инвентарный) объекта недвижимости, расположенного на земельном участке	13:01:0132037:264
8.	Вид (виды) разрешенного использования	Для обслуживания жилого дома
8.1.	Дополнительные сведения об использовании земельного участка	-
9.	Сведения о земельных участках (землях общего пользования, территории общего пользования), посредством которых обеспечивается доступ	Земли общего пользования
10.	Иные сведения	-

**4. Пояснения к сведениям об уточняемом земельном участке с кадастровым номером 13:01:0132037:48 :**

1.	-
----	---

# Описание местоположения зданий, сооружений, объектов незавершенного строительства на земельном участке

## 1. Сведения о характерных точках контура объекта недвижимости с кадастровым номером : 13:01:0132037:87 :

Система координат МСК-13, зона 1

Зона № 1

Обозначение характерных точек контура	Содержатся в Едином государственном реестре недвижимости			Определены в ходе выполнения комплексных кадастровых работ			Метод опреде ления коор динат	Формулы, примененные для расчета средней квадратической погрешности определения координат характерных точек (Mt), м, с подставленными в такие формулы значениями и итоговые (вычисленные) значения Mt, м
	Координаты, м		Ради ус, м	Координаты, м		Ради ус, м		
	X	Y	R	X	Y	R		
1	2	3	4	5	6	7	8	9
h1O	-	-	-	468524.90	1358886.6 3	-	Метод спутниковых геодезически х измерений (определени й)	0.1
h2O	-	-	-	468522.25	1358896.2 3	-	Метод спутниковых геодезически х измерений (определени й)	0.1
h3O	-	-	-	468516.65	1358894.8 3	-	Метод спутниковых геодезически х измерений (определени й)	0.1
h4O	-	-	-	468518.80	1358885.1 8	-	Метод спутниковых геодезически х измерений (определени й)	0.1
h1O	-	-	-	468524.90	1358886.6 3	-	Метод спутниковых геодезически х измерений (определени й)	0.1

## 2. Сведения о характеристиках объекта недвижимости с кадастровым номером : 13:01:0132037:87 :

№ п/п	Наименование характеристики	Значение характеристики
1	2	3
1.	Вид объекта недвижимости	здание
2.	Ранее присвоенный государственный учетный номер (инвентарный) здания, сооружения, объекта незавершенного строительства	-
3.	Кадастровый номер земельного участка (земельных участков), в границах которого (которых) расположены здание, сооружение, объект незавершенного строительства	13:01:0132037:49

**2. Сведения о характеристиках объекта недвижимости с кадастровым номером : 13:01:0132037:87 :**

<b>№ п/п</b>	<b>Наименование характеристики</b>	<b>Значение характеристики</b>
<b>1</b>	<b>2</b>	<b>3</b>
4.	Уникальный учетный номер кадастрового квартала, в границах которого расположены здание, сооружение, объект незавершенного строительства	13:01:0132037
5.	Адрес здания, сооружения, объекта незавершенного строительства	Российская Федерация, Республика Мордовия, район Ардатовский, город Ардатов, улица Калинина, дом 68
5.1.	Сведения о местоположении здания, сооружения, объекта незавершенного строительства (при отсутствии адреса) в структурированном в соответствии с федеральной информационной адресной системой виде	-
5.2.	Дополнительные сведения о местоположении	-
6.	Иные сведения	-

**3. Пояснения к сведениям об объекте недвижимости с кадастровым номером 13:01:0132037:87 :**

1.	-
----	---

**Описание местоположения зданий, сооружений,  
объектов незавершенного строительства на земельном участке**

**1. Сведения о характерных точках контура объекта недвижимости  
с кадастровым номером : 13:01:0132037:88 :**

Система координат МСК-13, зона 1

Зона № 1

Обозначение характерных точек контура	Содержатся в Едином государственном реестре недвижимости			Определены в ходе выполнения комплексных кадастровых работ			Метод опреде ления коор динат	Формулы, примененные для расчета средней квадратической погрешности определения координат характерных точек (Mt), м, с подставленными в такие формулы значениями и итоговые (вычисленные) значения Mt, м
	Координаты, м		Ради ус, м	Координаты, м		Ради ус, м		
	X	Y	R	X	Y	R		
1	2	3	4	5	6	7	8	9
н5О	-	-	-	468563.31	1358894.1 6	-	Метод спутниковых геодезически х измерений (определени й)	0.1
н6О	-	-	-	468562.33	1358901.9 8	-	Метод спутниковых геодезически х измерений (определени й)	0.1
н7О	-	-	-	468554.07	1358901.0 8	-	Метод спутниковых геодезически х измерений (определени й)	0.1
н8О	-	-	-	468554.57	1358892.8 2	-	Метод спутниковых геодезически х измерений (определени й)	0.1
н5О	-	-	-	468563.31	1358894.1 6	-	Метод спутниковых геодезически х измерений (определени й)	0.1

**2. Сведения о характеристиках объекта недвижимости  
с кадастровым номером : 13:01:0132037:88 :**

№ п/п	Наименование характеристики	Значение характеристики
1	2	3
1.	Вид объекта недвижимости	здание
2.	Ранее присвоенный государственный учетный номер (инвентарный) здания, сооружения, объекта незавершенного строительства	-
3.	Кадастровый номер земельного участка (земельных участков), в границах которого (которых) расположены здание, сооружение, объект незавершенного строительства	13:01:0132037:51

**2. Сведения о характеристиках объекта недвижимости с кадастровым номером : 13:01:0132037:88 :**

<b>№ п/п</b>	<b>Наименование характеристики</b>	<b>Значение характеристики</b>
<b>1</b>	<b>2</b>	<b>3</b>
4.	Уникальный учетный номер кадастрового квартала, в границах которого расположены здание, сооружение, объект незавершенного строительства	13:01:0132037
5.	Адрес здания, сооружения, объекта незавершенного строительства	Российская Федерация, Республика Мордовия, район Ардатовский, город Ардатов, улица Калинина, дом 72
5.1.	Сведения о местоположении здания, сооружения, объекта незавершенного строительства (при отсутствии адреса) в структурированном в соответствии с федеральной информационной адресной системой виде	-
5.2.	Дополнительные сведения о местоположении	-
6.	Иные сведения	-

**3. Пояснения к сведениям об объекте недвижимости с кадастровым номером 13:01:0132037:88 :**

1.	-
----	---

**Описание местоположения зданий, сооружений,  
объектов незавершенного строительства на земельном участке**

**1. Сведения о характерных точках контура объекта недвижимости  
с кадастровым номером : 13:01:0132037:114 :**

Система координат МСК-13, зона 1

Зона № 1

Обозначение характерных точек контура	Содержатся в Едином государственном реестре недвижимости			Определены в ходе выполнения комплексных кадастровых работ			Метод опреде ления коор динат	Формулы, примененные для расчета средней квадратической погрешности определения координат характерных точек (Mt), м, с подставленными в такие формулы значениями и итоговые (вычисленные) значения Mt, м
	Координаты, м		Ради ус, м	Координаты, м		Ради ус, м		
	X	Y	R	X	Y	R		
1	2	3	4	5	6	7	8	9
н9О	-	-	-	468547.96	1358890.8 5	-	Метод спутниковых геодезически х измерений (определени й)	0.1
н10О	-	-	-	468545.91	1358900.0 5	-	Метод спутниковых геодезически х измерений (определени й)	0.1
н11О	-	-	-	468531.04	1358897.4 3	-	Метод спутниковых геодезически х измерений (определени й)	0.1
н12О	-	-	-	468533.56	1358887.9 1	-	Метод спутниковых геодезически х измерений (определени й)	0.1
н9О	-	-	-	468547.96	1358890.8 5	-	Метод спутниковых геодезически х измерений (определени й)	0.1

**2. Сведения о характеристиках объекта недвижимости  
с кадастровым номером : 13:01:0132037:114 :**

№ п/п	Наименование характеристики	Значение характеристики
1	2	3
1.	Вид объекта недвижимости	здание
2.	Ранее присвоенный государственный учетный номер (инвентарный) здания, сооружения, объекта незавершенного строительства	-
3.	Кадастровый номер земельного участка (земельных участков), в границах которого (которых) расположены здание, сооружение, объект незавершенного строительства	13:01:0132037:50

**2. Сведения о характеристиках объекта недвижимости с кадастровым номером : 13:01:0132037:114 :**

<b>№ п/п</b>	<b>Наименование характеристики</b>	<b>Значение характеристики</b>
<b>1</b>	<b>2</b>	<b>3</b>
4.	Уникальный учетный номер кадастрового квартала, в границах которого расположены здание, сооружение, объект незавершенного строительства	13:01:0132037
5.	Адрес здания, сооружения, объекта незавершенного строительства	Российская Федерация, Республика Мордовия, район Ардатовский, город Ардатов, улица Калинина, дом 70
5.1.	Сведения о местоположении здания, сооружения, объекта незавершенного строительства (при отсутствии адреса) в структурированном в соответствии с федеральной информационной адресной системой виде	-
5.2.	Дополнительные сведения о местоположении	-
6.	Иные сведения	-

**3. Пояснения к сведениям об объекте недвижимости с кадастровым номером 13:01:0132037:114 :**

1.	-
----	---

**Описание местоположения зданий, сооружений,  
объектов незавершенного строительства на земельном участке**

**1. Сведения о характерных точках контура объекта недвижимости  
с кадастровым номером : 13:01:0132037:141 :**

Система координат МСК-13, зона 1

Зона № 1

Обозначение характерных точек контура	Содержатся в Едином государственном реестре недвижимости			Определены в ходе выполнения комплексных кадастровых работ			Метод опреде ления коор динат	Формулы, примененные для расчета средней квадратической погрешности определения координат характерных точек (Mt), м, с подставленными в такие формулы значениями и итоговые (вычисленные) значения Mt, м
	Координаты, м		Ради ус, м	Координаты, м		Ради ус, м		
	X	Y	R	X	Y	R		
1	2	3	4	5	6	7	8	9
н13О	-	-	-	468457.68	1358874.0 1	-	Метод спутниковых геодезически х измерений (определени й)	0.1
н14О	-	-	-	468456.55	1358878.9 2	-	Метод спутниковых геодезически х измерений (определени й)	0.1
н15О	-	-	-	468451.80	1358877.8 9	-	Метод спутниковых геодезически х измерений (определени й)	0.1
н16О	-	-	-	468452.86	1358872.8 7	-	Метод спутниковых геодезически х измерений (определени й)	0.1
н13О	-	-	-	468457.68	1358874.0 1	-	Метод спутниковых геодезически х измерений (определени й)	0.1

**2. Сведения о характеристиках объекта недвижимости  
с кадастровым номером : 13:01:0132037:141 :**

№ п/п	Наименование характеристики	Значение характеристики
1	2	3
1.	Вид объекта недвижимости	здание
2.	Ранее присвоенный государственный учетный номер (инвентарный) здания, сооружения, объекта незавершенного строительства	-
3.	Кадастровый номер земельного участка (земельных участков), в границах которого (которых) расположены здание, сооружение, объект незавершенного строительства	13:01:0132037:47

**2. Сведения о характеристиках объекта недвижимости с кадастровым номером : 13:01:0132037:141 :**

№ п/п	Наименование характеристики	Значение характеристики
1	2	3
4.	Уникальный учетный номер кадастрового квартала, в границах которого расположены здание, сооружение, объект незавершенного строительства	13:01:0132037
5.	Адрес здания, сооружения, объекта незавершенного строительства	Российская Федерация, Республика Мордовия, район Ардатовский, город Ардатов, улица Калинина, дом 62
5.1.	Сведения о местоположении здания, сооружения, объекта незавершенного строительства (при отсутствии адреса) в структурированном в соответствии с федеральной информационной адресной системой виде	-
5.2.	Дополнительные сведения о местоположении	-
6.	Иные сведения	-

**3. Пояснения к сведениям об объекте недвижимости с кадастровым номером 13:01:0132037:141 :**

1.	-
----	---

**Описание местоположения зданий, сооружений,  
объектов незавершенного строительства на земельном участке**

**1. Сведения о характерных точках контура объекта недвижимости  
с кадастровым номером : 13:01:0132037:142 :**

Система координат МСК-13, зона 1

Зона № 1

Обозначение характерных точек контура	Содержатся в Едином государственном реестре недвижимости			Определены в ходе выполнения комплексных кадастровых работ			Метод опреде ления коор динат	Формулы, примененные для расчета средней квадратической погрешности определения координат характерных точек (Mt), м, с подставленными в такие формулы значениями и итоговые (вычисленные) значения Mt, м
	Координаты, м		Ради ус, м	Координаты, м		Ради ус, м		
	X	Y	R	X	Y	R		
1	2	3	4	5	6	7	8	9
н17О	-	-	-	468478.70	1358877.1 8	-	Метод спутниковых геодезически х измерений (определени й)	0.1
н18О	-	-	-	468476.90	1358884.3 8	-	Метод спутниковых геодезически х измерений (определени й)	0.1
н19О	-	-	-	468470.49	1358882.5 2	-	Метод спутниковых геодезически х измерений (определени й)	0.1
н20О	-	-	-	468472.22	1358875.6 2	-	Метод спутниковых геодезически х измерений (определени й)	0.1
н17О	-	-	-	468478.70	1358877.1 8	-	Метод спутниковых геодезически х измерений (определени й)	0.1

**2. Сведения о характеристиках объекта недвижимости  
с кадастровым номером : 13:01:0132037:142 :**

№ п/п	Наименование характеристики	Значение характеристики
1	2	3
1.	Вид объекта недвижимости	здание
2.	Ранее присвоенный государственный учетный номер (инвентарный) здания, сооружения, объекта незавершенного строительства	-
3.	Кадастровый номер земельного участка (земельных участков), в границах которого (которых) расположены здание, сооружение, объект незавершенного строительства	13:01:0132037:25

**2. Сведения о характеристиках объекта недвижимости с кадастровым номером : 13:01:0132037:142 :**

№ п/п	Наименование характеристики	Значение характеристики
1	2	3
4.	Уникальный учетный номер кадастрового квартала, в границах которого расположены здание, сооружение, объект незавершенного строительства	13:01:0132037
5.	Адрес здания, сооружения, объекта незавершенного строительства	Российская Федерация, Республика Мордовия, район Ардатовский, город Ардатов, переулок Калинина, дом 64
5.1.	Сведения о местоположении здания, сооружения, объекта незавершенного строительства (при отсутствии адреса) в структурированном в соответствии с федеральной информационной адресной системой виде	-
5.2.	Дополнительные сведения о местоположении	-
6.	Иные сведения	-

**3. Пояснения к сведениям об объекте недвижимости с кадастровым номером 13:01:0132037:142 :**

1.	-
----	---

**Описание местоположения зданий, сооружений,  
объектов незавершенного строительства на земельном участке**

**1. Сведения о характерных точках контура объекта недвижимости  
с кадастровым номером : 13:01:0132037:146 :**

Система координат МСК-13, зона 1

Зона № 1

Обозначение характерных точек контура	Содержатся в Едином государственном реестре недвижимости			Определены в ходе выполнения комплексных кадастровых работ			Метод опреде ления коор динат	Формулы, примененные для расчета средней квадратической погрешности определения координат характерных точек (Mt), м, с подставленными в такие формулы значениями и итоговые (вычисленные) значения Mt, м
	Координаты, м		Ради ус, м	Координаты, м		Ради ус, м		
	X	Y	R	X	Y	R		
1	2	3	4	5	6	7	8	9
н21О	-	-	-	468583.01	1358898.58	-	Метод спутниковых геодезически х измерений (определени й)	0.1
н22О	-	-	-	468581.61	1358905.98	-	Метод спутниковых геодезически х измерений (определени й)	0.1
н23О	-	-	-	468575.01	1358904.98	-	Метод спутниковых геодезически х измерений (определени й)	0.1
н24О	-	-	-	468576.41	1358897.08	-	Метод спутниковых геодезически х измерений (определени й)	0.1
н21О	-	-	-	468583.01	1358898.58	-	Метод спутниковых геодезически х измерений (определени й)	0.1

**2. Сведения о характеристиках объекта недвижимости  
с кадастровым номером : 13:01:0132037:146 :**

№ п/п	Наименование характеристики	Значение характеристики
1	2	3
1.	Вид объекта недвижимости	здание
2.	Ранее присвоенный государственный учетный номер (инвентарный) здания, сооружения, объекта незавершенного строительства	-
3.	Кадастровый номер земельного участка (земельных участков), в границах которого (которых) расположены здание, сооружение, объект незавершенного строительства	13:01:0132037:52

**2. Сведения о характеристиках объекта недвижимости с кадастровым номером : 13:01:0132037:146 :**

№ п/п	Наименование характеристики	Значение характеристики
1	2	3
4.	Уникальный учетный номер кадастрового квартала, в границах которого расположены здание, сооружение, объект незавершенного строительства	13:01:0132037
5.	Адрес здания, сооружения, объекта незавершенного строительства	Российская Федерация, Республика Мордовия, район Ардатовский, город Ардатов, переулок Калинина, дом 74
5.1.	Сведения о местоположении здания, сооружения, объекта незавершенного строительства (при отсутствии адреса) в структурированном в соответствии с федеральной информационной адресной системой виде	-
5.2.	Дополнительные сведения о местоположении	-
6.	Иные сведения	-

**3. Пояснения к сведениям об объекте недвижимости с кадастровым номером 13:01:0132037:146 :**

1.	-
----	---

# Описание местоположения зданий, сооружений, объектов незавершенного строительства на земельном участке

**1. Сведения о характерных точках контура объекта недвижимости  
с кадастровым номером : 13:01:0132037:137 :**

Система координат МСК-13, зона 1

Зона № 1

Обозначение характерных точек контура	Содержатся в Едином государственном реестре недвижимости			Определены в ходе выполнения комплексных кадастровых работ			Метод опреде ления коор динат	Формулы, примененные для расчета средней квадратической погрешности определения координат характерных точек (Mt), м, с подставленными в такие формулы значениями и итоговые (вычисленные) значения Mt, м
	Координаты, м		Ради ус, м	Координаты, м		Ради ус, м		
	X	Y	R	X	Y	R		
1	2	3	4	5	6	7	8	9
н64О	-	-	-	468415.30	1358863.8 6	-	Метод спутниковых геодезически х измерений (определени й)	0.1
н65О	-	-	-	468413.20	1358871.0 6	-	Метод спутниковых геодезически х измерений (определени й)	0.1
н66О	-	-	-	468404.00	1358869.0 6	-	Метод спутниковых геодезически х измерений (определени й)	0.1
н67О	-	-	-	468405.95	1358861.1 6	-	Метод спутниковых геодезически х измерений (определени й)	0.1
н64О	-	-	-	468415.30	1358863.8 6	-	Метод спутниковых геодезически х измерений (определени й)	0.1

**2. Сведения о характеристиках объекта недвижимости  
с кадастровым номером : 13:01:0132037:137 :**

№ п/п	Наименование характеристики	Значение характеристики
1	2	3
1.	Вид объекта недвижимости	здание
2.	Ранее присвоенный государственный учетный номер (инвентарный) здания, сооружения, объекта незавершенного строительства	-
3.	Кадастровый номер земельного участка (земельных участков), в границах которого (которых) расположены здание, сооружение, объект незавершенного строительства	13:01:0132037:23

**2. Сведения о характеристиках объекта недвижимости с кадастровым номером : 13:01:0132037:137 :**

№ п/п	Наименование характеристики	Значение характеристики
1	2	3
4.	Уникальный учетный номер кадастрового квартала, в границах которого расположены здание, сооружение, объект незавершенного строительства	13:01:0132037
5.	Адрес здания, сооружения, объекта незавершенного строительства	Российская Федерация, Республика Мордовия, район Ардатовский, город Ардатов, переулок Калинина, дом 58
5.1.	Сведения о местоположении здания, сооружения, объекта незавершенного строительства (при отсутствии адреса) в структурированном в соответствии с федеральной информационной адресной системой виде	-
5.2.	Дополнительные сведения о местоположении	-
6.	Иные сведения	-

**3. Пояснения к сведениям об объекте недвижимости с кадастровым номером 13:01:0132037:137 :**

1.	-
----	---

**Описание местоположения зданий, сооружений,  
объектов незавершенного строительства на земельном участке**

**1. Сведения о характерных точках контура объекта недвижимости  
с кадастровым номером : 13:01:0132037:135 :**

Система координат МСК-13, зона 1

Зона № 1

Обозначение характерных точек контура	Содержатся в Едином государственном реестре недвижимости			Определены в ходе выполнения комплексных кадастровых работ			Метод опреде ления коор динат	Формулы, примененные для расчета средней квадратической погрешности определения координат характерных точек (Mt), м, с подставленными в такие формулы значениями и итоговые (вычисленные) значения Mt, м
	Координаты, м		Ради ус, м	Координаты, м		Ради ус, м		
	X	Y	R	X	Y	R		
1	2	3	4	5	6	7	8	9
н68О	-	-	-	468398.89	1358859.3 7	-	Метод спутниковых геодезически х измерений (определени й)	0.1
н69О	-	-	-	468396.75	1358869.4 6	-	Метод спутниковых геодезически х измерений (определени й)	0.1
н70О	-	-	-	468389.90	1358868.1 6	-	Метод спутниковых геодезически х измерений (определени й)	0.1
н71О	-	-	-	468391.89	1358858.1 4	-	Метод спутниковых геодезически х измерений (определени й)	0.1
н68О	-	-	-	468398.89	1358859.3 7	-	Метод спутниковых геодезически х измерений (определени й)	0.1

**2. Сведения о характеристиках объекта недвижимости  
с кадастровым номером : 13:01:0132037:135 :**

№ п/п	Наименование характеристики	Значение характеристики
1	2	3
1.	Вид объекта недвижимости	здание
2.	Ранее присвоенный государственный учетный номер (инвентарный) здания, сооружения, объекта незавершенного строительства	-
3.	Кадастровый номер земельного участка (земельных участков), в границах которого (которых) расположены здание, сооружение, объект незавершенного строительства	13:01:0132037:46

**2. Сведения о характеристиках объекта недвижимости с кадастровым номером : 13:01:0132037:135 :**

<b>№ п/п</b>	<b>Наименование характеристики</b>	<b>Значение характеристики</b>
<b>1</b>	<b>2</b>	<b>3</b>
4.	Уникальный учетный номер кадастрового квартала, в границах которого расположены здание, сооружение, объект незавершенного строительства	13:01:0132037
5.	Адрес здания, сооружения, объекта незавершенного строительства	Российская Федерация, 431860, Республика Мордовия, район Ардатовский, город Ардатов, улица Калинина, дом 56
5.1.	Сведения о местоположении здания, сооружения, объекта незавершенного строительства (при отсутствии адреса) в структурированном в соответствии с федеральной информационной адресной системой виде	-
5.2.	Дополнительные сведения о местоположении	-
6.	Иные сведения	-

**3. Пояснения к сведениям об объекте недвижимости с кадастровым номером 13:01:0132037:135 :**

1.	-
----	---

**Описание местоположения зданий, сооружений,  
объектов незавершенного строительства на земельном участке**

**1. Сведения о характерных точках контура объекта недвижимости  
с кадастровым номером : 13:01:0132037:133 :**

Система координат МСК-13, зона 1

Зона № 1

Обозначение характерных точек контура	Содержатся в Едином государственном реестре недвижимости			Определены в ходе выполнения комплексных кадастровых работ			Метод опреде ления коор динат	Формулы, примененные для расчета средней квадратической погрешности определения координат характерных точек (Mt), м, с подставленными в такие формулы значениями и итоговые (вычисленные) значения Mt, м
	Координаты, м		Ради ус, м	Координаты, м		Ради ус, м		
	X	Y	R	X	Y	R		
1	2	3	4	5	6	7	8	9
н72О	-	-	-	468380.80	1358855.4 1	-	Метод спутниковых геодезически х измерений (определени й)	0.1
н73О	-	-	-	468378.80	1358863.8 6	-	Метод спутниковых геодезически х измерений (определени й)	0.1
н74О	-	-	-	468371.15	1358862.3 6	-	Метод спутниковых геодезически х измерений (определени й)	0.1
н75О	-	-	-	468373.10	1358853.5 6	-	Метод спутниковых геодезически х измерений (определени й)	0.1
н72О	-	-	-	468380.80	1358855.4 1	-	Метод спутниковых геодезически х измерений (определени й)	0.1

**2. Сведения о характеристиках объекта недвижимости  
с кадастровым номером : 13:01:0132037:133 :**

№ п/п	Наименование характеристики	Значение характеристики
1	2	3
1.	Вид объекта недвижимости	здание
2.	Ранее присвоенный государственный учетный номер (инвентарный) здания, сооружения, объекта незавершенного строительства	-
3.	Кадастровый номер земельного участка (земельных участков), в границах которого (которых) расположены здание, сооружение, объект незавершенного строительства	13:01:0132037:45

**2. Сведения о характеристиках объекта недвижимости с кадастровым номером : 13:01:0132037:133 :**

№ п/п	Наименование характеристики	Значение характеристики
1	2	3
4.	Уникальный учетный номер кадастрового квартала, в границах которого расположены здание, сооружение, объект незавершенного строительства	13:01:0132037
5.	Адрес здания, сооружения, объекта незавершенного строительства	Российская Федерация, Республика Мордовия, район Ардатовский, город Ардатов, улица Калинина, дом 54
5.1.	Сведения о местоположении здания, сооружения, объекта незавершенного строительства (при отсутствии адреса) в структурированном в соответствии с федеральной информационной адресной системой виде	-
5.2.	Дополнительные сведения о местоположении	-
6.	Иные сведения	-

**3. Пояснения к сведениям об объекте недвижимости с кадастровым номером 13:01:0132037:133 :**

1.	-
----	---

**Описание местоположения зданий, сооружений,  
объектов незавершенного строительства на земельном участке**

**1. Сведения о характерных точках контура объекта недвижимости  
с кадастровым номером : 13:01:0132037:131 :**

Система координат МСК-13, зона 1

Зона № 1

Обозначение характерных точек контура	Содержатся в Едином государственном реестре недвижимости			Определены в ходе выполнения комплексных кадастровых работ			Метод опреде ления коор динат	Формулы, примененные для расчета средней квадратической погрешности определения координат характерных точек (Mt), м, с подставленными в такие формулы значениями и итоговые (вычисленные) значения Mt, м
	Координаты, м		Ради ус, м	Координаты, м		Ради ус, м		
	X	Y	R	X	Y	R		
1	2	3	4	5	6	7	8	9
н76О	-	-	-	468355.75	1358849.2 6	-	Метод спутниковых геодезически х измерений (определени й)	0.1
н77О	-	-	-	468354.50	1358855.3 1	-	Метод спутниковых геодезически х измерений (определени й)	0.1
н78О	-	-	-	468346.20	1358853.7 1	-	Метод спутниковых геодезически х измерений (определени й)	0.1
н79О	-	-	-	468347.15	1358847.5 1	-	Метод спутниковых геодезически х измерений (определени й)	0.1
н76О	-	-	-	468355.75	1358849.2 6	-	Метод спутниковых геодезически х измерений (определени й)	0.1

**2. Сведения о характеристиках объекта недвижимости  
с кадастровым номером : 13:01:0132037:131 :**

№ п/п	Наименование характеристики	Значение характеристики
1	2	3
1.	Вид объекта недвижимости	здание
2.	Ранее присвоенный государственный учетный номер (инвентарный) здания, сооружения, объекта незавершенного строительства	-
3.	Кадастровый номер земельного участка (земельных участков), в границах которого (которых) расположены здание, сооружение, объект незавершенного строительства	13:01:0132037:44

**2. Сведения о характеристиках объекта недвижимости с кадастровым номером : 13:01:0132037:131 :**

№ п/п	Наименование характеристики	Значение характеристики
1	2	3
4.	Уникальный учетный номер кадастрового квартала, в границах которого расположены здание, сооружение, объект незавершенного строительства	13:01:0132037
5.	Адрес здания, сооружения, объекта незавершенного строительства	Российская Федерация, 431860, Республика Мордовия, район Ардатовский, город Ардатов, улица Калинина, дом 52
5.1.	Сведения о местоположении здания, сооружения, объекта незавершенного строительства (при отсутствии адреса) в структурированном в соответствии с федеральной информационной адресной системой виде	-
5.2.	Дополнительные сведения о местоположении	-
6.	Иные сведения	-

**3. Пояснения к сведениям об объекте недвижимости с кадастровым номером 13:01:0132037:131 :**

1.	-
----	---

**Описание местоположения зданий, сооружений,  
объектов незавершенного строительства на земельном участке**

**1. Сведения о характерных точках контура объекта недвижимости  
с кадастровым номером : 13:01:0132037:129 :**

Система координат МСК-13, зона 1

Зона № 1

Обозначение характерных точек контура	Содержатся в Едином государственном реестре недвижимости			Определены в ходе выполнения комплексных кадастровых работ			Метод опреде ления коор динат	Формулы, примененные для расчета средней квадратической погрешности определения координат характерных точек (Mt), м, с подставленными в такие формулы значениями и итоговые (вычисленные) значения Mt, м
	Координаты, м		Ради ус, м	Координаты, м		Ради ус, м		
	X	Y	R	X	Y	R		
1	2	3	4	5	6	7	8	9
н80О	-	-	-	468340.52	1358846.0 9	-	Метод спутниковых геодезически х измерений (определени й)	0.1
н81О	-	-	-	468338.17	1358856.4 9	-	Метод спутниковых геодезически х измерений (определени й)	0.1
н82О	-	-	-	468328.72	1358854.3 4	-	Метод спутниковых геодезически х измерений (определени й)	0.1
н83О	-	-	-	468330.92	1358843.9 9	-	Метод спутниковых геодезически х измерений (определени й)	0.1
н80О	-	-	-	468340.52	1358846.0 9	-	Метод спутниковых геодезически х измерений (определени й)	0.1

**2. Сведения о характеристиках объекта недвижимости  
с кадастровым номером : 13:01:0132037:129 :**

№ п/п	Наименование характеристики	Значение характеристики
1	2	3
1.	Вид объекта недвижимости	здание
2.	Ранее присвоенный государственный учетный номер (инвентарный) здания, сооружения, объекта незавершенного строительства	-
3.	Кадастровый номер земельного участка (земельных участков), в границах которого (которых) расположены здание, сооружение, объект незавершенного строительства	13:01:0132037:43

**2. Сведения о характеристиках объекта недвижимости с кадастровым номером : 13:01:0132037:129 :**

№ п/п	Наименование характеристики	Значение характеристики
1	2	3
4.	Уникальный учетный номер кадастрового квартала, в границах которого расположены здание, сооружение, объект незавершенного строительства	13:01:0132037
5.	Адрес здания, сооружения, объекта незавершенного строительства	Российская Федерация, 431860, Республика Мордовия, район Ардатовский, город Ардатов, улица Калинина, дом 50
5.1.	Сведения о местоположении здания, сооружения, объекта незавершенного строительства (при отсутствии адреса) в структурированном в соответствии с федеральной информационной адресной системой виде	-
5.2.	Дополнительные сведения о местоположении	-
6.	Иные сведения	-

**3. Пояснения к сведениям об объекте недвижимости с кадастровым номером 13:01:0132037:129 :**

1.	-
----	---

**Описание местоположения зданий, сооружений,  
объектов незавершенного строительства на земельном участке**

**1. Сведения о характерных точках контура объекта недвижимости  
с кадастровым номером : 13:01:0132037:127 :**

Система координат МСК-13, зона 1

Зона № 1

Обозначение характерных точек контура	Содержатся в Едином государственном реестре недвижимости			Определены в ходе выполнения комплексных кадастровых работ			Метод опреде ления коор динат	Формулы, примененные для расчета средней квадратической погрешности определения координат характерных точек (Mt), м, с подставленными в такие формулы значениями и итоговые (вычисленные) значения Mt, м
	Координаты, м		Ради ус, м	Координаты, м		Ради ус, м		
	X	Y	R	X	Y	R		
1	2	3	4	5	6	7	8	9
н84О	-	-	-	468312.97	1358840.3 2	-	Метод спутниковых геодезически х измерений (определени й)	0.1
н85О	-	-	-	468311.17	1358849.3 2	-	Метод спутниковых геодезически х измерений (определени й)	0.1
н86О	-	-	-	468300.97	1358847.3 2	-	Метод спутниковых геодезически х измерений (определени й)	0.1
н87О	-	-	-	468303.15	1358837.6 7	-	Метод спутниковых геодезически х измерений (определени й)	0.1
н84О	-	-	-	468312.97	1358840.3 2	-	Метод спутниковых геодезически х измерений (определени й)	0.1

**2. Сведения о характеристиках объекта недвижимости  
с кадастровым номером : 13:01:0132037:127 :**

№ п/п	Наименование характеристики	Значение характеристики
1	2	3
1.	Вид объекта недвижимости	здание
2.	Ранее присвоенный государственный учетный номер (инвентарный) здания, сооружения, объекта незавершенного строительства	-
3.	Кадастровый номер земельного участка (земельных участков), в границах которого (которых) расположены здание, сооружение, объект незавершенного строительства	13:01:0132037:42

**2. Сведения о характеристиках объекта недвижимости с кадастровым номером : 13:01:0132037:127 :**

№ п/п	Наименование характеристики	Значение характеристики
1	2	3
4.	Уникальный учетный номер кадастрового квартала, в границах которого расположены здание, сооружение, объект незавершенного строительства	13:01:0132037
5.	Адрес здания, сооружения, объекта незавершенного строительства	Российская Федерация, Республика Мордовия, район Ардатовский, город Ардатов, улица Калинина, дом 48
5.1.	Сведения о местоположении здания, сооружения, объекта незавершенного строительства (при отсутствии адреса) в структурированном в соответствии с федеральной информационной адресной системой виде	-
5.2.	Дополнительные сведения о местоположении	-
6.	Иные сведения	-

**3. Пояснения к сведениям об объекте недвижимости с кадастровым номером 13:01:0132037:127 :**

1.	-
----	---

# Описание местоположения зданий, сооружений, объектов незавершенного строительства на земельном участке

**1. Сведения о характерных точках контура объекта недвижимости  
с кадастровым номером : 13:01:0132037:125 :**

Система координат МСК-13, зона 1

Зона № 1

Обозначение характерных точек контура	Содержатся в Едином государственном реестре недвижимости			Определены в ходе выполнения комплексных кадастровых работ			Метод опреде ления коор динат	Формулы, примененные для расчета средней квадратической погрешности определения координат характерных точек (Mt), м, с подставленными в такие формулы значениями и итоговые (вычисленные) значения Mt, м
	Координаты, м		Ради ус, м	Координаты, м		Ради ус, м		
	X	Y	R	X	Y	R		
1	2	3	4	5	6	7	8	9
н88О	-	-	-	468288.67	1358834.7 7	-	Метод спутниковых геодезически х измерений (определени й)	0.1
н89О	-	-	-	468287.27	1358841.7 7	-	Метод спутниковых геодезически х измерений (определени й)	0.1
н90О	-	-	-	468282.07	1358840.5 7	-	Метод спутниковых геодезически х измерений (определени й)	0.1
н91О	-	-	-	468283.27	1358833.9 7	-	Метод спутниковых геодезически х измерений (определени й)	0.1
н88О	-	-	-	468288.67	1358834.7 7	-	Метод спутниковых геодезически х измерений (определени й)	0.1

**2. Сведения о характеристиках объекта недвижимости  
с кадастровым номером : 13:01:0132037:125 :**

№ п/п	Наименование характеристики	Значение характеристики
1	2	3
1.	Вид объекта недвижимости	здание
2.	Ранее присвоенный государственный учетный номер (инвентарный) здания, сооружения, объекта незавершенного строительства	-
3.	Кадастровый номер земельного участка (земельных участков), в границах которого (которых) расположены здание, сооружение, объект незавершенного строительства	13:01:0132037:41

**2. Сведения о характеристиках объекта недвижимости с кадастровым номером : 13:01:0132037:125 :**

№ п/п	Наименование характеристики	Значение характеристики
1	2	3
4.	Уникальный учетный номер кадастрового квартала, в границах которого расположены здание, сооружение, объект незавершенного строительства	13:01:0132037
5.	Адрес здания, сооружения, объекта незавершенного строительства	Российская Федерация, Республика Мордовия, район Ардатовский, город Ардатов, улица Калинина, дом 46
5.1.	Сведения о местоположении здания, сооружения, объекта незавершенного строительства (при отсутствии адреса) в структурированном в соответствии с федеральной информационной адресной системой виде	-
5.2.	Дополнительные сведения о местоположении	-
6.	Иные сведения	-

**3. Пояснения к сведениям об объекте недвижимости с кадастровым номером 13:01:0132037:125 :**

1.	-
----	---

# Описание местоположения зданий, сооружений, объектов незавершенного строительства на земельном участке

**1. Сведения о характерных точках контура объекта недвижимости  
с кадастровым номером : 13:01:0132037:117 :**

Система координат МСК-13, зона 1

Зона № 1

Обозначение характерных точек контура	Содержатся в Едином государственном реестре недвижимости			Определены в ходе выполнения комплексных кадастровых работ			Метод опреде ления коор динат	Формулы, примененные для расчета средней квадратической погрешности определения координат характерных точек (Mt), м, с подставленными в такие формулы значениями и итоговые (вычисленные) значения Mt, м
	Координаты, м		Ради ус, м	Координаты, м		Ради ус, м		
	X	Y	R	X	Y	R		
1	2	3	4	5	6	7	8	9
н93О	-	-	-	468270.53	1358830.4 9	-	Метод спутниковых геодезически х измерений (определени й)	0.1
н94О	-	-	-	468268.93	1358838.8 4	-	Метод спутниковых геодезически х измерений (определени й)	0.1
н95О	-	-	-	468262.48	1358837.3 4	-	Метод спутниковых геодезически х измерений (определени й)	0.1
н96О	-	-	-	468264.03	1358829.2 4	-	Метод спутниковых геодезически х измерений (определени й)	0.1
н93О	-	-	-	468270.53	1358830.4 9	-	Метод спутниковых геодезически х измерений (определени й)	0.1

**2. Сведения о характеристиках объекта недвижимости  
с кадастровым номером : 13:01:0132037:117 :**

№ п/п	Наименование характеристики	Значение характеристики
1	2	3
1.	Вид объекта недвижимости	здание
2.	Ранее присвоенный государственный учетный номер (инвентарный) здания, сооружения, объекта незавершенного строительства	-
3.	Кадастровый номер земельного участка (земельных участков), в границах которого (которых) расположены здание, сооружение, объект незавершенного строительства	13:01:0132037:40

**2. Сведения о характеристиках объекта недвижимости с кадастровым номером : 13:01:0132037:117 :**

<b>№ п/п</b>	<b>Наименование характеристики</b>	<b>Значение характеристики</b>
<b>1</b>	<b>2</b>	<b>3</b>
4.	Уникальный учетный номер кадастрового квартала, в границах которого расположены здание, сооружение, объект незавершенного строительства	13:01:0132037
5.	Адрес здания, сооружения, объекта незавершенного строительства	Российская Федерация, Республика Мордовия, район Ардатовский, город Ардатов, улица Калинина, дом 44
5.1.	Сведения о местоположении здания, сооружения, объекта незавершенного строительства (при отсутствии адреса) в структурированном в соответствии с федеральной информационной адресной системой виде	-
5.2.	Дополнительные сведения о местоположении	-
6.	Иные сведения	-

**3. Пояснения к сведениям об объекте недвижимости с кадастровым номером 13:01:0132037:117 :**

1.	-
----	---

# Описание местоположения зданий, сооружений, объектов незавершенного строительства на земельном участке

**1. Сведения о характерных точках контура объекта недвижимости  
с кадастровым номером : 13:01:0132037:115 :**

Система координат МСК-13, зона 1

Зона № 1

Обозначение характерных точек контура	Содержатся в Едином государственном реестре недвижимости			Определены в ходе выполнения комплексных кадастровых работ			Метод опреде ления коор динат	Формулы, примененные для расчета средней квадратической погрешности определения координат характерных точек (Mt), м, с подставленными в такие формулы значениями и итоговые (вычисленные) значения Mt, м
	Координаты, м		Ради ус, м	Координаты, м		Ради ус, м		
	X	Y	R	X	Y	R		
1	2	3	4	5	6	7	8	9
н106О	-	-	-	468237.30	1358823.9 7	-	Метод спутниковых геодезически х измерений (определени й)	0.1
н107О	-	-	-	468235.91	1358831.6 5	-	Метод спутниковых геодезически х измерений (определени й)	0.1
н108О	-	-	-	468225.59	1358829.9 2	-	Метод спутниковых геодезически х измерений (определени й)	0.1
н109О	-	-	-	468227.09	1358822.1 4	-	Метод спутниковых геодезически х измерений (определени й)	0.1
н106О	-	-	-	468237.30	1358823.9 7	-	Метод спутниковых геодезически х измерений (определени й)	0.1

**2. Сведения о характеристиках объекта недвижимости  
с кадастровым номером : 13:01:0132037:115 :**

№ п/п	Наименование характеристики	Значение характеристики
1	2	3
1.	Вид объекта недвижимости	здание
2.	Ранее присвоенный государственный учетный номер (инвентарный) здания, сооружения, объекта незавершенного строительства	-
3.	Кадастровый номер земельного участка (земельных участков), в границах которого (которых) расположены здание, сооружение, объект незавершенного строительства	13:01:0132037:38

**2. Сведения о характеристиках объекта недвижимости с кадастровым номером : 13:01:0132037:115 :**

№ п/п	Наименование характеристики	Значение характеристики
1	2	3
4.	Уникальный учетный номер кадастрового квартала, в границах которого расположены здание, сооружение, объект незавершенного строительства	13:01:0132037
5.	Адрес здания, сооружения, объекта незавершенного строительства	Российская Федерация, Республика Мордовия, район Ардатовский, город Ардатов, улица Калинина, дом 40
5.1.	Сведения о местоположении здания, сооружения, объекта незавершенного строительства (при отсутствии адреса) в структурированном в соответствии с федеральной информационной адресной системой виде	-
5.2.	Дополнительные сведения о местоположении	-
6.	Иные сведения	-

**3. Пояснения к сведениям об объекте недвижимости с кадастровым номером 13:01:0132037:115 :**

1.	-
----	---

**Описание местоположения зданий, сооружений,  
объектов незавершенного строительства на земельном участке**

**1. Сведения о характерных точках контура объекта недвижимости  
с кадастровым номером : 13:01:0132037:124 :**

Система координат МСК-13, зона 1

Зона № 1

Обозначение характерных точек контура	Содержатся в Едином государственном реестре недвижимости			Определены в ходе выполнения комплексных кадастровых работ			Метод опреде ления коор динат	Формулы, примененные для расчета средней квадратической погрешности определения координат характерных точек (Mt), м, с подставленными в такие формулы значениями и итоговые (вычисленные) значения Mt, м
	Координаты, м		Ради ус, м	Координаты, м		Ради ус, м		
	X	Y	R	X	Y	R		
1	2	3	4	5	6	7	8	9
н110	-	-	-	468220.35	1358820.4 6	-	Метод спутниковых геодезически х измерений (определени й)	0.1
н1120	-	-	-	468218.35	1358830.9 4	-	Метод спутниковых геодезически х измерений (определени й)	0.1
н1130	-	-	-	468212.65	1358829.7 9	-	Метод спутниковых геодезически х измерений (определени й)	0.1
н1140	-	-	-	468212.85	1358828.5 9	-	Метод спутниковых геодезически х измерений (определени й)	0.1
н1150	-	-	-	468210.90	1358827.9 9	-	Метод спутниковых геодезически х измерений (определени й)	0.1
н1160	-	-	-	468212.70	1358818.7 4	-	Метод спутниковых геодезически х измерений (определени й)	0.1
н1110	-	-	-	468220.35	1358820.4 6	-	Метод спутниковых геодезически х измерений (определени й)	0.1

**2. Сведения о характеристиках объекта недвижимости с кадастровым номером : 13:01:0132037:124 :**

№ п/п	Наименование характеристики	Значение характеристики
1	2	3
1.	Вид объекта недвижимости	здание
2.	Ранее присвоенный государственный учетный номер (инвентарный) здания, сооружения, объекта незавершенного строительства	-
3.	Кадастровый номер земельного участка (земельных участков), в границах которого (которых) расположены здание, сооружение, объект незавершенного строительства	13:01:0132037:37
4.	Уникальный учетный номер кадастрового квартала, в границах которого расположены здание, сооружение, объект незавершенного строительства	13:01:0132037
5.	Адрес здания, сооружения, объекта незавершенного строительства	Российская Федерация, Республика Мордовия, район Ардатовский, город Ардатов, улица Калинина, дом 38
5.1.	Сведения о местоположении здания, сооружения, объекта незавершенного строительства (при отсутствии адреса) в структурированном в соответствии с федеральной информационной адресной системой виде	-
5.2.	Дополнительные сведения о местоположении	-
6.	Иные сведения	-

**3. Пояснения к сведениям об объекте недвижимости с кадастровым номером 13:01:0132037:124 :**

1.	-
----	---

# Описание местоположения зданий, сооружений, объектов незавершенного строительства на земельном участке

**1. Сведения о характерных точках контура объекта недвижимости  
с кадастровым номером : 13:01:0132035:86 :**

Система координат МСК-13, зона 1

Зона № 1

Обозначение характерных точек контура	Содержатся в Едином государственном реестре недвижимости			Определены в ходе выполнения комплексных кадастровых работ			Метод опреде ления коор динат	Формулы, примененные для расчета средней квадратической погрешности определения координат характерных точек (Mt), м, с подставленными в такие формулы значениями и итоговые (вычисленные) значения Mt, м
	Координаты, м		Ради ус, м	Координаты, м		Ради ус, м		
	X	Y	R	X	Y	R		
1	2	3	4	5	6	7	8	9
н127О	-	-	-	468019.34	1358781.4 6	-	Метод спутниковых геодезически х измерений (определени й)	0.1
н128О	-	-	-	468017.14	1358791.0 6	-	Метод спутниковых геодезически х измерений (определени й)	0.1
н129О	-	-	-	468005.54	1358788.8 6	-	Метод спутниковых геодезически х измерений (определени й)	0.1
н130О	-	-	-	468007.24	1358778.6 6	-	Метод спутниковых геодезически х измерений (определени й)	0.1
н127О	-	-	-	468019.34	1358781.4 6	-	Метод спутниковых геодезически х измерений (определени й)	0.1

**2. Сведения о характеристиках объекта недвижимости  
с кадастровым номером : 13:01:0132035:86 :**

№ п/п	Наименование характеристики	Значение характеристики
1	2	3
1.	Вид объекта недвижимости	здание
2.	Ранее присвоенный государственный учетный номер (инвентарный) здания, сооружения, объекта незавершенного строительства	-
3.	Кадастровый номер земельного участка (земельных участков), в границах которого (которых) расположены здание, сооружение, объект незавершенного строительства	13:01:0132037:30

**2. Сведения о характеристиках объекта недвижимости с кадастровым номером : 13:01:0132035:86 :**

№ п/п	Наименование характеристики	Значение характеристики
1	2	3
4.	Уникальный учетный номер кадастрового квартала, в границах которого расположены здание, сооружение, объект незавершенного строительства	13:01:0132037
5.	Адрес здания, сооружения, объекта незавершенного строительства	Российская Федерация, Республика Мордовия, район Ардатовский, город Ардатов, улица Калинина, дом 20
5.1.	Сведения о местоположении здания, сооружения, объекта незавершенного строительства (при отсутствии адреса) в структурированном в соответствии с федеральной информационной адресной системой виде	-
5.2.	Дополнительные сведения о местоположении	-
6.	Иные сведения	-

**3. Пояснения к сведениям об объекте недвижимости с кадастровым номером 13:01:0132035:86 :**

1.	-
----	---

**Описание местоположения зданий, сооружений,  
объектов незавершенного строительства на земельном участке**

**1. Сведения о характерных точках контура объекта недвижимости  
с кадастровым номером : 13:01:0132037:107 :**

Система координат МСК-13, зона 1

Зона № 1

Обозначение характерных точек контура	Содержатся в Едином государственном реестре недвижимости			Определены в ходе выполнения комплексных кадастровых работ			Метод опреде ления коор динат	Формулы, примененные для расчета средней квадратической погрешности определения координат характерных точек (Mt), м, с подставленными в такие формулы значениями и итоговые (вычисленные) значения Mt, м
	Координаты, м		Ради ус, м	Координаты, м		Ради ус, м		
	X	Y	R	X	Y	R		
1	2	3	4	5	6	7	8	9
н131О	-	-	-	467993.04	1358774.6 6	-	Метод спутниковых геодезически х измерений (определени й)	0.1
н132О	-	-	-	467991.14	1358782.4 6	-	Метод спутниковых геодезически х измерений (определени й)	0.1
н133О	-	-	-	467981.94	1358780.8 6	-	Метод спутниковых геодезически х измерений (определени й)	0.1
н134О	-	-	-	467983.64	1358772.3 6	-	Метод спутниковых геодезически х измерений (определени й)	0.1
н131О	-	-	-	467993.04	1358774.6 6	-	Метод спутниковых геодезически х измерений (определени й)	0.1

**2. Сведения о характеристиках объекта недвижимости  
с кадастровым номером : 13:01:0132037:107 :**

№ п/п	Наименование характеристики	Значение характеристики
1	2	3
1.	Вид объекта недвижимости	здание
2.	Ранее присвоенный государственный учетный номер (инвентарный) здания, сооружения, объекта незавершенного строительства	-
3.	Кадастровый номер земельного участка (земельных участков), в границах которого (которых) расположены здание, сооружение, объект незавершенного строительства	13:01:0132037:32

**2. Сведения о характеристиках объекта недвижимости с кадастровым номером : 13:01:0132037:107 :**

№ п/п	Наименование характеристики	Значение характеристики
1	2	3
4.	Уникальный учетный номер кадастрового квартала, в границах которого расположены здание, сооружение, объект незавершенного строительства	13:01:0132037
5.	Адрес здания, сооружения, объекта незавершенного строительства	Российская Федерация, Республика Мордовия, район Ардатовский, город Ардатов, улица Калинина, дом 18
5.1.	Сведения о местоположении здания, сооружения, объекта незавершенного строительства (при отсутствии адреса) в структурированном в соответствии с федеральной информационной адресной системой виде	-
5.2.	Дополнительные сведения о местоположении	-
6.	Иные сведения	-

**3. Пояснения к сведениям об объекте недвижимости с кадастровым номером 13:01:0132037:107 :**

1.	-
----	---

**Описание местоположения зданий, сооружений,  
объектов незавершенного строительства на земельном участке**

**1. Сведения о характерных точках контура объекта недвижимости  
с кадастровым номером : 13:01:0132037:84 :**

Система координат МСК-13, зона 1

Зона № 1

Обозначение характерных точек контура	Содержатся в Едином государственном реестре недвижимости			Определены в ходе выполнения комплексных кадастровых работ			Метод опреде ления коор динат	Формулы, примененные для расчета средней квадратической погрешности определения координат характерных точек (Mt), м, с подставленными в такие формулы значениями и итоговые (вычисленные) значения Mt, м
	Координаты, м		Ради ус, м	Координаты, м		Ради ус, м		
	X	Y	R	X	Y	R		
1	2	3	4	5	6	7	8	9
н135О	-	-	-	467988.85	1358897.3 3	-	Метод спутниковых геодезически х измерений (определени й)	0.1
н136О	-	-	-	467987.52	1358905.8 3	-	Метод спутниковых геодезически х измерений (определени й)	0.1
н137О	-	-	-	467979.39	1358904.5 5	-	Метод спутниковых геодезически х измерений (определени й)	0.1
н138О	-	-	-	467981.05	1358896.0 4	-	Метод спутниковых геодезически х измерений (определени й)	0.1
н135О	-	-	-	467988.85	1358897.3 3	-	Метод спутниковых геодезически х измерений (определени й)	0.1

**2. Сведения о характеристиках объекта недвижимости  
с кадастровым номером : 13:01:0132037:84 :**

№ п/п	Наименование характеристики	Значение характеристики
1	2	3
1.	Вид объекта недвижимости	здание
2.	Ранее присвоенный государственный учетный номер (инвентарный) здания, сооружения, объекта незавершенного строительства	-
3.	Кадастровый номер земельного участка (земельных участков), в границах которого (которых) расположены здание, сооружение, объект незавершенного строительства	13:01:0132037:4

**2. Сведения о характеристиках объекта недвижимости с кадастровым номером : 13:01:0132037:84 :**

<b>№ п/п</b>	<b>Наименование характеристики</b>	<b>Значение характеристики</b>
<b>1</b>	<b>2</b>	<b>3</b>
4.	Уникальный учетный номер кадастрового квартала, в границах которого расположены здание, сооружение, объект незавершенного строительства	13:01:0132037
5.	Адрес здания, сооружения, объекта незавершенного строительства	Российская Федерация, Республика Мордовия, район Ардатовский, город Ардатов, улица Пожарского, дом 49
5.1.	Сведения о местоположении здания, сооружения, объекта незавершенного строительства (при отсутствии адреса) в структурированном в соответствии с федеральной информационной адресной системой виде	-
5.2.	Дополнительные сведения о местоположении	-
6.	Иные сведения	-

**3. Пояснения к сведениям об объекте недвижимости с кадастровым номером 13:01:0132037:84 :**

1.	-
----	---

**Описание местоположения зданий, сооружений,  
объектов незавершенного строительства на земельном участке**

**1. Сведения о характерных точках контура объекта недвижимости  
с кадастровым номером : 13:01:0132037:80 :**

Система координат МСК-13, зона 1

Зона № 1

Обозначение характерных точек контура	Содержатся в Едином государственном реестре недвижимости			Определены в ходе выполнения комплексных кадастровых работ			Метод опреде ления коор динат	Формулы, примененные для расчета средней квадратической погрешности определения координат характерных точек (Mt), м, с подставленными в такие формулы значениями и итоговые (вычисленные) значения Mt, м
	Координаты, м		Ради ус, м	Координаты, м		Ради ус, м		
	X	Y	R	X	Y	R		
1	2	3	4	5	6	7	8	9
н140О	-	-	-	468034.21	1358904.1 5	-	Метод спутниковых геодезически х измерений (определени й)	0.1
н141О	-	-	-	468032.81	1358912.4 5	-	Метод спутниковых геодезически х измерений (определени й)	0.1
н142О	-	-	-	468025.26	1358911.4 0	-	Метод спутниковых геодезически х измерений (определени й)	0.1
н143О	-	-	-	468025.81	1358908.7 5	-	Метод спутниковых геодезически х измерений (определени й)	0.1
н144О	-	-	-	468023.41	1358908.3 5	-	Метод спутниковых геодезически х измерений (определени й)	0.1
н145О	-	-	-	468024.51	1358902.5 5	-	Метод спутниковых геодезически х измерений (определени й)	0.1
н140О	-	-	-	468034.21	1358904.1 5	-	Метод спутниковых геодезически х измерений (определени й)	0.1

**2. Сведения о характеристиках объекта недвижимости с кадастровым номером : 13:01:0132037:80 :**

<b>№ п/п</b>	<b>Наименование характеристики</b>	<b>Значение характеристики</b>
<b>1</b>	<b>2</b>	<b>3</b>
1.	Вид объекта недвижимости	здание
2.	Ранее присвоенный государственный учетный номер (инвентарный) здания, сооружения, объекта незавершенного строительства	-
3.	Кадастровый номер земельного участка (земельных участков), в границах которого (которых) расположены здание, сооружение, объект незавершенного строительства	13:01:0132037:54
4.	Уникальный учетный номер кадастрового квартала, в границах которого расположены здание, сооружение, объект незавершенного строительства	13:01:0132037
5.	Адрес здания, сооружения, объекта незавершенного строительства	Российская Федерация, 431860, Республика Мордовия, район Ардатовский, город Ардатов, улица Пожарского, дом 53
5.1.	Сведения о местоположении здания, сооружения, объекта незавершенного строительства (при отсутствии адреса) в структурированном в соответствии с федеральной информационной адресной системой виде	-
5.2.	Дополнительные сведения о местоположении	-
6.	Иные сведения	-

**3. Пояснения к сведениям об объекте недвижимости с кадастровым номером 13:01:0132037:80 :**

1.	-
----	---

**Описание местоположения зданий, сооружений,  
объектов незавершенного строительства на земельном участке**

**1. Сведения о характерных точках контура объекта недвижимости  
с кадастровым номером : 13:01:0132037:86 :**

Система координат МСК-13, зона 1

Зона № 1

Обозначение характерных точек контура	Содержатся в Едином государственном реестре недвижимости			Определены в ходе выполнения комплексных кадастровых работ			Метод опреде ления коор динат	Формулы, примененные для расчета средней квадратической погрешности определения координат характерных точек (Mt), м, с подставленными в такие формулы значениями и итоговые (вычисленные) значения Mt, м
	Координаты, м		Ради ус, м	Координаты, м		Ради ус, м		
	X	Y	R	X	Y	R		
1	2	3	4	5	6	7	8	9
н146О	-	-	-	468053.68	1358911.0 8	-	Метод спутниковых геодезически х измерений (определени й)	0.1
н147О	-	-	-	468052.86	1358916.2 5	-	Метод спутниковых геодезически х измерений (определени й)	0.1
н148О	-	-	-	468045.56	1358915.0 5	-	Метод спутниковых геодезически х измерений (определени й)	0.1
н149О	-	-	-	468046.60	1358909.7 0	-	Метод спутниковых геодезически х измерений (определени й)	0.1
н146О	-	-	-	468053.68	1358911.0 8	-	Метод спутниковых геодезически х измерений (определени й)	0.1

**2. Сведения о характеристиках объекта недвижимости  
с кадастровым номером : 13:01:0132037:86 :**

№ п/п	Наименование характеристики	Значение характеристики
1	2	3
1.	Вид объекта недвижимости	здание
2.	Ранее присвоенный государственный учетный номер (инвентарный) здания, сооружения, объекта незавершенного строительства	-
3.	Кадастровый номер земельного участка (земельных участков), в границах которого (которых) расположены здание, сооружение, объект незавершенного строительства	13:01:0132037:55

**2. Сведения о характеристиках объекта недвижимости с кадастровым номером : 13:01:0132037:86 :**

<b>№ п/п</b>	<b>Наименование характеристики</b>	<b>Значение характеристики</b>
<b>1</b>	<b>2</b>	<b>3</b>
4.	Уникальный учетный номер кадастрового квартала, в границах которого расположены здание, сооружение, объект незавершенного строительства	13:01:0132037
5.	Адрес здания, сооружения, объекта незавершенного строительства	Российская Федерация, Республика Мордовия, район Ардатовский, город Ардатов, улица Пожарского, дом 55
5.1.	Сведения о местоположении здания, сооружения, объекта незавершенного строительства (при отсутствии адреса) в структурированном в соответствии с федеральной информационной адресной системой виде	-
5.2.	Дополнительные сведения о местоположении	-
6.	Иные сведения	-

**3. Пояснения к сведениям об объекте недвижимости с кадастровым номером 13:01:0132037:86 :**

1.	-
----	---

**Описание местоположения зданий, сооружений,  
объектов незавершенного строительства на земельном участке**

**1. Сведения о характерных точках контура объекта недвижимости  
с кадастровым номером : 13:01:0132037:81 :**

Система координат МСК-13, зона 1

Зона № 1

Обозначение характерных точек контура	Содержатся в Едином государственном реестре недвижимости			Определены в ходе выполнения комплексных кадастровых работ			Метод опреде ления коор динат	Формулы, примененные для расчета средней квадратической погрешности определения координат характерных точек (Mt), м, с подставленными в такие формулы значениями и итоговые (вычисленные) значения Mt, м
	Координаты, м		Ради ус, м	Координаты, м		Ради ус, м		
	X	Y	R	X	Y	R		
1	2	3	4	5	6	7	8	9
n150O	-	-	-	468081.96	1358909.0 5	-	Метод спутниковых геодезически х измерений (определени й)	0.1
n151O	-	-	-	468080.16	1358920.6 5	-	Метод спутниковых геодезически х измерений (определени й)	0.1
n152O	-	-	-	468071.66	1358919.0 5	-	Метод спутниковых геодезически х измерений (определени й)	0.1
n153O	-	-	-	468073.56	1358907.7 5	-	Метод спутниковых геодезически х измерений (определени й)	0.1
n150O	-	-	-	468081.96	1358909.0 5	-	Метод спутниковых геодезически х измерений (определени й)	0.1

**2. Сведения о характеристиках объекта недвижимости  
с кадастровым номером : 13:01:0132037:81 :**

№ п/п	Наименование характеристики	Значение характеристики
1	2	3
1.	Вид объекта недвижимости	здание
2.	Ранее присвоенный государственный учетный номер (инвентарный) здания, сооружения, объекта незавершенного строительства	-
3.	Кадастровый номер земельного участка (земельных участков), в границах которого (которых) расположены здание, сооружение, объект незавершенного строительства	13:01:0132037:56



**Описание местоположения зданий, сооружений,  
объектов незавершенного строительства на земельном участке**

**1. Сведения о характерных точках контура объекта недвижимости  
с кадастровым номером : 13:01:0132037:82 :**

Система координат МСК-13, зона 1

Зона № 1

Обозначение характерных точек контура	Содержатся в Едином государственном реестре недвижимости			Определены в ходе выполнения комплексных кадастровых работ			Метод опреде ления коор динат	Формулы, примененные для расчета средней квадратической погрешности определения координат характерных точек (Mt), м, с подставленными в такие формулы значениями и итоговые (вычисленные) значения Mt, м
	Координаты, м		Ради ус, м	Координаты, м		Ради ус, м		
	X	Y	R	X	Y	R		
1	2	3	4	5	6	7	8	9
н154О	-	-	-	468099.22	1358914.5 4	-	Метод спутниковых геодезически х измерений (определени й)	0.1
н155О	-	-	-	468097.77	1358923.4 3	-	Метод спутниковых геодезически х измерений (определени й)	0.1
н156О	-	-	-	468089.46	1358921.7 5	-	Метод спутниковых геодезически х измерений (определени й)	0.1
н157О	-	-	-	468090.76	1358912.7 5	-	Метод спутниковых геодезически х измерений (определени й)	0.1
н154О	-	-	-	468099.22	1358914.5 4	-	Метод спутниковых геодезически х измерений (определени й)	0.1

**2. Сведения о характеристиках объекта недвижимости  
с кадастровым номером : 13:01:0132037:82 :**

№ п/п	Наименование характеристики	Значение характеристики
1	2	3
1.	Вид объекта недвижимости	здание
2.	Ранее присвоенный государственный учетный номер (инвентарный) здания, сооружения, объекта незавершенного строительства	-
3.	Кадастровый номер земельного участка (земельных участков), в границах которого (которых) расположены здание, сооружение, объект незавершенного строительства	13:01:0132037:57



# Описание местоположения зданий, сооружений, объектов незавершенного строительства на земельном участке

## 1. Сведения о характерных точках контура объекта недвижимости с кадастровым номером : 13:01:0132037:83 :

Система координат МСК-13, зона 1

Зона № 1

Обозначение характерных точек контура	Содержатся в Едином государственном реестре недвижимости			Определены в ходе выполнения комплексных кадастровых работ			Метод опреде ления коор динат	Формулы, примененные для расчета средней квадратической погрешности определения координат характерных точек (Mt), м, с подставленными в такие формулы значениями и итоговые (вычисленные) значения Mt, м
	Координаты, м		Ради ус, м	Координаты, м		Ради ус, м		
	X	Y	R	X	Y	R		
1	2	3	4	5	6	7	8	9
h162O	-	-	-	468119.52	1358915.7 0	-	Метод спутниковых геодезически х измерений (определени й)	0.1
h163O	-	-	-	468117.97	1358927.5 7	-	Метод спутниковых геодезически х измерений (определени й)	0.1
h164O	-	-	-	468106.22	1358925.7 1	-	Метод спутниковых геодезически х измерений (определени й)	0.1
h165O	-	-	-	468108.42	1358913.2 6	-	Метод спутниковых геодезически х измерений (определени й)	0.1
h162O	-	-	-	468119.52	1358915.7 0	-	Метод спутниковых геодезически х измерений (определени й)	0.1

## 2. Сведения о характеристиках объекта недвижимости с кадастровым номером : 13:01:0132037:83 :

№ п/п	Наименование характеристики	Значение характеристики
1	2	3
1.	Вид объекта недвижимости	здание
2.	Ранее присвоенный государственный учетный номер (инвентарный) здания, сооружения, объекта незавершенного строительства	-
3.	Кадастровый номер земельного участка (земельных участков), в границах которого (которых) расположены здание, сооружение, объект незавершенного строительства	13:01:0132037:28

**2. Сведения о характеристиках объекта недвижимости с кадастровым номером : 13:01:0132037:83 :**

№ п/п	Наименование характеристики	Значение характеристики
1	2	3
4.	Уникальный учетный номер кадастрового квартала, в границах которого расположены здание, сооружение, объект незавершенного строительства	13:01:0132037
5.	Адрес здания, сооружения, объекта незавершенного строительства	Российская Федерация, Республика Мордовия, район Ардатовский, город Ардатов, улица Пожарского, дом 61
5.1.	Сведения о местоположении здания, сооружения, объекта незавершенного строительства (при отсутствии адреса) в структурированном в соответствии с федеральной информационной адресной системой виде	-
5.2.	Дополнительные сведения о местоположении	-
6.	Иные сведения	-

**3. Пояснения к сведениям об объекте недвижимости с кадастровым номером 13:01:0132037:83 :**

1.	-
----	---

**Описание местоположения зданий, сооружений,  
объектов незавершенного строительства на земельном участке**

**1. Сведения о характерных точках контура объекта недвижимости  
с кадастровым номером : 13:01:0132037:78 :**

Система координат МСК-13, зона 1

Зона № 1

Обозначение характерных точек контура	Содержатся в Едином государственном реестре недвижимости			Определены в ходе выполнения комплексных кадастровых работ			Метод опреде ления коор динат	Формулы, примененные для расчета средней квадратической погрешности определения координат характерных точек (Mt), м, с подставленными в такие формулы значениями и итоговые (вычисленные) значения Mt, м
	Координаты, м		Ради ус, м	Координаты, м		Ради ус, м		
	X	Y	R	X	Y	R		
1	2	3	4	5	6	7	8	9
н166О	-	-	-	468135.92	1358918.3 6	-	Метод спутниковых геодезически х измерений (определени й)	0.1
н167О	-	-	-	468135.72	1358918.6 6	-	Метод спутниковых геодезически х измерений (определени й)	0.1
н168О	-	-	-	468134.02	1358927.9 6	-	Метод спутниковых геодезически х измерений (определени й)	0.1
н169О	-	-	-	468122.42	1358925.7 6	-	Метод спутниковых геодезически х измерений (определени й)	0.1
н170О	-	-	-	468124.42	1358915.7 6	-	Метод спутниковых геодезически х измерений (определени й)	0.1
н166О	-	-	-	468135.92	1358918.3 6	-	Метод спутниковых геодезически х измерений (определени й)	0.1

**2. Сведения о характеристиках объекта недвижимости  
с кадастровым номером : 13:01:0132037:78 :**

№ п/п	Наименование характеристики	Значение характеристики
1	2	3
1.	Вид объекта недвижимости	здание
2.	Ранее присвоенный государственный учетный номер (инвентарный) здания, сооружения, объекта незавершенного строительства	-

**2. Сведения о характеристиках объекта недвижимости с кадастровым номером : 13:01:0132037:78 :**

№ п/п	Наименование характеристики	Значение характеристики
1	2	3
3.	Кадастровый номер земельного участка (земельных участков), в границах которого (которых) расположены здание, сооружение, объект незавершенного строительства	13:01:0132037:6
4.	Уникальный учетный номер кадастрового квартала, в границах которого расположены здание, сооружение, объект незавершенного строительства	13:01:0132037
5.	Адрес здания, сооружения, объекта незавершенного строительства	Российская Федерация, Республика Мордовия, район Ардатовский, город Ардатов, улица Пожарского, дом 63
5.1.	Сведения о местоположении здания, сооружения, объекта незавершенного строительства (при отсутствии адреса) в структурированном в соответствии с федеральной информационной адресной системой виде	-
5.2.	Дополнительные сведения о местоположении	-
6.	Иные сведения	-

**3. Пояснения к сведениям об объекте недвижимости с кадастровым номером 13:01:0132037:78 :**

1.	-
----	---

**Описание местоположения зданий, сооружений,  
объектов незавершенного строительства на земельном участке**

**1. Сведения о характерных точках контура объекта недвижимости  
с кадастровым номером : 13:01:0132037:89 :**

Система координат МСК-13, зона 1

Зона № 1

Обозначение характерных точек контура	Содержатся в Едином государственном реестре недвижимости			Определены в ходе выполнения комплексных кадастровых работ			Метод опреде ления коор динат	Формулы, примененные для расчета средней квадратической погрешности определения координат характерных точек (Mt), м, с подставленными в такие формулы значениями и итоговые (вычисленные) значения Mt, м
	Координаты, м		Ради ус, м	Координаты, м		Ради ус, м		
	X	Y	R	X	Y	R		
1	2	3	4	5	6	7	8	9
н175О	-	-	-	468152.42	1358923.4 6	-	Метод спутниковых геодезически х измерений (определени й)	0.1
н176О	-	-	-	468152.52	1358923.4 6	-	Метод спутниковых геодезически х измерений (определени й)	0.1
н177О	-	-	-	468151.02	1358931.3 6	-	Метод спутниковых геодезически х измерений (определени й)	0.1
н178О	-	-	-	468141.10	1358929.6 1	-	Метод спутниковых геодезически х измерений (определени й)	0.1
н179О	-	-	-	468142.82	1358921.8 6	-	Метод спутниковых геодезически х измерений (определени й)	0.1
н175О	-	-	-	468152.42	1358923.4 6	-	Метод спутниковых геодезически х измерений (определени й)	0.1

**2. Сведения о характеристиках объекта недвижимости  
с кадастровым номером : 13:01:0132037:89 :**

№ п/п	Наименование характеристики	Значение характеристики
1	2	3
1.	Вид объекта недвижимости	здание
2.	Ранее присвоенный государственный учетный номер (инвентарный) здания, сооружения, объекта незавершенного строительства	-

**2. Сведения о характеристиках объекта недвижимости с кадастровым номером : 13:01:0132037:89 :**

№ п/п	Наименование характеристики	Значение характеристики
1	2	3
3.	Кадастровый номер земельного участка (земельных участков), в границах которого (которых) расположены здание, сооружение, объект незавершенного строительства	13:01:0132037:151
4.	Уникальный учетный номер кадастрового квартала, в границах которого расположены здание, сооружение, объект незавершенного строительства	13:01:0132037
5.	Адрес здания, сооружения, объекта незавершенного строительства	Российская Федерация, Республика Мордовия, район Ардатовский, город Ардатов, улица Пожарского, дом 65
5.1.	Сведения о местоположении здания, сооружения, объекта незавершенного строительства (при отсутствии адреса) в структурированном в соответствии с федеральной информационной адресной системой виде	-
5.2.	Дополнительные сведения о местоположении	-
6.	Иные сведения	-

**3. Пояснения к сведениям об объекте недвижимости с кадастровым номером 13:01:0132037:89 :**

1.	-
----	---

# Описание местоположения зданий, сооружений, объектов незавершенного строительства на земельном участке

**1. Сведения о характерных точках контура объекта недвижимости  
с кадастровым номером : 13:01:0132037:90 :**

Система координат МСК-13, зона 1

Зона № 1

Обозначение характерных точек контура	Содержатся в Едином государственном реестре недвижимости			Определены в ходе выполнения комплексных кадастровых работ			Метод опреде ления коор динат	Формулы, примененные для расчета средней квадратической погрешности определения координат характерных точек (Mt), м, с подставленными в такие формулы значениями и итоговые (вычисленные) значения Mt, м
	Координаты, м		Ради ус, м	Координаты, м		Ради ус, м		
	X	Y	R	X	Y	R		
1	2	3	4	5	6	7	8	9
н181О	-	-	-	468166.17	1358923.2 6	-	Метод спутниковых геодезически х измерений (определени й)	0.1
н182О	-	-	-	468163.22	1358934.7 1	-	Метод спутниковых геодезически х измерений (определени й)	0.1
н183О	-	-	-	468155.07	1358932.7 1	-	Метод спутниковых геодезически х измерений (определени й)	0.1
н184О	-	-	-	468157.42	1358921.6 1	-	Метод спутниковых геодезически х измерений (определени й)	0.1
н181О	-	-	-	468166.17	1358923.2 6	-	Метод спутниковых геодезически х измерений (определени й)	0.1

**2. Сведения о характеристиках объекта недвижимости  
с кадастровым номером : 13:01:0132037:90 :**

№ п/п	Наименование характеристики	Значение характеристики
1	2	3
1.	Вид объекта недвижимости	здание
2.	Ранее присвоенный государственный учетный номер (инвентарный) здания, сооружения, объекта незавершенного строительства	-
3.	Кадастровый номер земельного участка (земельных участков), в границах которого (которых) расположены здание, сооружение, объект незавершенного строительства	13:01:0132037:8

**2. Сведения о характеристиках объекта недвижимости с кадастровым номером : 13:01:0132037:90 :**

№ п/п	Наименование характеристики	Значение характеристики
1	2	3
4.	Уникальный учетный номер кадастрового квартала, в границах которого расположены здание, сооружение, объект незавершенного строительства	13:01:0132037
5.	Адрес здания, сооружения, объекта незавершенного строительства	Российская Федерация, Республика Мордовия, район Ардатовский, город Ардатов, улица Пожарского, дом 67
5.1.	Сведения о местоположении здания, сооружения, объекта незавершенного строительства (при отсутствии адреса) в структурированном в соответствии с федеральной информационной адресной системой виде	-
5.2.	Дополнительные сведения о местоположении	-
6.	Иные сведения	-

**3. Пояснения к сведениям об объекте недвижимости с кадастровым номером 13:01:0132037:90 :**

1.	-
----	---

# Описание местоположения зданий, сооружений, объектов незавершенного строительства на земельном участке

## 1. Сведения о характерных точках контура объекта недвижимости с кадастровым номером : 13:01:0132037:95 :

Система координат МСК-13, зона 1

Зона № 1

Обозначение характерных точек контура	Содержатся в Едином государственном реестре недвижимости			Определены в ходе выполнения комплексных кадастровых работ			Метод опреде ления коор динат	Формулы, примененные для расчета средней квадратической погрешности определения координат характерных точек (Mt), м, с подставленными в такие формулы значениями и итоговые (вычисленные) значения Mt, м
	Координаты, м		Ради ус, м	Координаты, м		Ради ус, м		
	X	Y	R	X	Y	R		
1	2	3	4	5	6	7	8	9
н185О	-	-	-	468185.60	1358929.9 0	-	Метод спутниковых геодезически х измерений (определени й)	0.1
н186О	-	-	-	468183.56	1358939.0 9	-	Метод спутниковых геодезически х измерений (определени й)	0.1
н187О	-	-	-	468178.15	1358937.8 5	-	Метод спутниковых геодезически х измерений (определени й)	0.1
н188О	-	-	-	468180.14	1358928.9 7	-	Метод спутниковых геодезически х измерений (определени й)	0.1
н185О	-	-	-	468185.60	1358929.9 0	-	Метод спутниковых геодезически х измерений (определени й)	0.1

## 2. Сведения о характеристиках объекта недвижимости с кадастровым номером : 13:01:0132037:95 :

№ п/п	Наименование характеристики	Значение характеристики
1	2	3
1.	Вид объекта недвижимости	здание
2.	Ранее присвоенный государственный учетный номер (инвентарный) здания, сооружения, объекта незавершенного строительства	-
3.	Кадастровый номер земельного участка (земельных участков), в границах которого (которых) расположены здание, сооружение, объект незавершенного строительства	-

**2. Сведения о характеристиках объекта недвижимости с кадастровым номером : 13:01:0132037:95 :**

№ п/п	Наименование характеристики	Значение характеристики
1	2	3
4.	Уникальный учетный номер кадастрового квартала, в границах которого расположены здание, сооружение, объект незавершенного строительства	13:01:0132037
5.	Адрес здания, сооружения, объекта незавершенного строительства	Российская Федерация, Республика Мордовия, район Ардатовский, город Ардатов, улица Пожарского, дом 69
5.1.	Сведения о местоположении здания, сооружения, объекта незавершенного строительства (при отсутствии адреса) в структурированном в соответствии с федеральной информационной адресной системой виде	-
5.2.	Дополнительные сведения о местоположении	-
6.	Иные сведения	-

**3. Пояснения к сведениям об объекте недвижимости с кадастровым номером 13:01:0132037:95 :**

1.	-
----	---

# Описание местоположения зданий, сооружений, объектов незавершенного строительства на земельном участке

## 1. Сведения о характерных точках контура объекта недвижимости с кадастровым номером : 13:01:0132037:91 :

Система координат МСК-13, зона 1

Зона № 1

Обозначение характерных точек контура	Содержатся в Едином государственном реестре недвижимости			Определены в ходе выполнения комплексных кадастровых работ			Метод опреде ления коор динат	Формулы, примененные для расчета средней квадратической погрешности определения координат характерных точек (Mt), м, с подставленными в такие формулы значениями и итоговые (вычисленные) значения Mt, м
	Координаты, м		Ради ус, м	Координаты, м		Ради ус, м		
	X	Y	R	X	Y	R		
1	2	3	4	5	6	7	8	9
н189О	-	-	-	468200.38	1358929.7 3	-	Метод спутниковых геодезически х измерений (определени й)	0.1
н190О	-	-	-	468198.20	1358940.8 1	-	Метод спутниковых геодезически х измерений (определени й)	0.1
н191О	-	-	-	468188.18	1358938.7 9	-	Метод спутниковых геодезически х измерений (определени й)	0.1
н192О	-	-	-	468190.33	1358927.6 3	-	Метод спутниковых геодезически х измерений (определени й)	0.1
н189О	-	-	-	468200.38	1358929.7 3	-	Метод спутниковых геодезически х измерений (определени й)	0.1

## 2. Сведения о характеристиках объекта недвижимости с кадастровым номером : 13:01:0132037:91 :

№ п/п	Наименование характеристики	Значение характеристики
1	2	3
1.	Вид объекта недвижимости	здание
2.	Ранее присвоенный государственный учетный номер (инвентарный) здания, сооружения, объекта незавершенного строительства	-
3.	Кадастровый номер земельного участка (земельных участков), в границах которого (которых) расположены здание, сооружение, объект незавершенного строительства	13:01:0132037:9

**2. Сведения о характеристиках объекта недвижимости с кадастровым номером : 13:01:0132037:91 :**

№ п/п	Наименование характеристики	Значение характеристики
1	2	3
4.	Уникальный учетный номер кадастрового квартала, в границах которого расположены здание, сооружение, объект незавершенного строительства	13:01:0132037
5.	Адрес здания, сооружения, объекта незавершенного строительства	Российская Федерация, Республика Мордовия, район Ардатовский, город Ардатов, улица Пожарского, дом 71
5.1.	Сведения о местоположении здания, сооружения, объекта незавершенного строительства (при отсутствии адреса) в структурированном в соответствии с федеральной информационной адресной системой виде	-
5.2.	Дополнительные сведения о местоположении	-
6.	Иные сведения	-

**3. Пояснения к сведениям об объекте недвижимости с кадастровым номером 13:01:0132037:91 :**

1.	-
----	---

**Описание местоположения зданий, сооружений,  
объектов незавершенного строительства на земельном участке**

**1. Сведения о характерных точках контура объекта недвижимости  
с кадастровым номером : 13:01:0132037:96 :**

Система координат МСК-13, зона 1

Зона № 1

Обозначение характерных точек контура	Содержатся в Едином государственном реестре недвижимости			Определены в ходе выполнения комплексных кадастровых работ			Метод опреде ления коор динат	Формулы, примененные для расчета средней квадратической погрешности определения координат характерных точек (Mt), м, с подставленными в такие формулы значениями и итоговые (вычисленные) значения Mt, м
	Координаты, м		Ради ус, м	Координаты, м		Ради ус, м		
	X	Y	R	X	Y	R		
1	2	3	4	5	6	7	8	9
н193О	-	-	-	468216.97	1358937.4 2	-	Метод спутниковых геодезически х измерений (определени й)	0.1
н194О	-	-	-	468216.26	1358943.8 5	-	Метод спутниковых геодезически х измерений (определени й)	0.1
н195О	-	-	-	468210.08	1358943.0 8	-	Метод спутниковых геодезически х измерений (определени й)	0.1
н196О	-	-	-	468211.06	1358936.7 4	-	Метод спутниковых геодезически х измерений (определени й)	0.1
н193О	-	-	-	468216.97	1358937.4 2	-	Метод спутниковых геодезически х измерений (определени й)	0.1

**2. Сведения о характеристиках объекта недвижимости  
с кадастровым номером : 13:01:0132037:96 :**

№ п/п	Наименование характеристики	Значение характеристики
1	2	3
1.	Вид объекта недвижимости	здание
2.	Ранее присвоенный государственный учетный номер (инвентарный) здания, сооружения, объекта незавершенного строительства	-
3.	Кадастровый номер земельного участка (земельных участков), в границах которого (которых) расположены здание, сооружение, объект незавершенного строительства	13:01:0132037:10

**2. Сведения о характеристиках объекта недвижимости с кадастровым номером : 13:01:0132037:96 :**

№ п/п	Наименование характеристики	Значение характеристики
1	2	3
4.	Уникальный учетный номер кадастрового квартала, в границах которого расположены здание, сооружение, объект незавершенного строительства	13:01:0132037
5.	Адрес здания, сооружения, объекта незавершенного строительства	Российская Федерация, Республика Мордовия, район Ардатовский, город Ардатов, улица Пожарского, дом 73
5.1.	Сведения о местоположении здания, сооружения, объекта незавершенного строительства (при отсутствии адреса) в структурированном в соответствии с федеральной информационной адресной системой виде	-
5.2.	Дополнительные сведения о местоположении	-
6.	Иные сведения	-

**3. Пояснения к сведениям об объекте недвижимости с кадастровым номером 13:01:0132037:96 :**

1.	-
----	---

**Описание местоположения зданий, сооружений,  
объектов незавершенного строительства на земельном участке**

**1. Сведения о характерных точках контура объекта недвижимости  
с кадастровым номером : 13:01:0132037:97 :**

Система координат МСК-13, зона 1

Зона № 1

Обозначение характерных точек контура	Содержатся в Едином государственном реестре недвижимости			Определены в ходе выполнения комплексных кадастровых работ			Метод опреде ления коор динат	Формулы, примененные для расчета средней квадратической погрешности определения координат характерных точек (Mt), м, с подставленными в такие формулы значениями и итоговые (вычисленные) значения Mt, м
	Координаты, м		Ради ус, м	Координаты, м		Ради ус, м		
	X	Y	R	X	Y	R		
1	2	3	4	5	6	7	8	9
н197О	-	-	-	468229.67	1358930.5 2	-	Метод спутниковых геодезически х измерений (определени й)	0.1
н198О	-	-	-	468228.07	1358937.8 2	-	Метод спутниковых геодезически х измерений (определени й)	0.1
н199О	-	-	-	468220.27	1358935.7 2	-	Метод спутниковых геодезически х измерений (определени й)	0.1
н200О	-	-	-	468221.57	1358929.0 2	-	Метод спутниковых геодезически х измерений (определени й)	0.1
н197О	-	-	-	468229.67	1358930.5 2	-	Метод спутниковых геодезически х измерений (определени й)	0.1

**2. Сведения о характеристиках объекта недвижимости  
с кадастровым номером : 13:01:0132037:97 :**

№ п/п	Наименование характеристики	Значение характеристики
1	2	3
1.	Вид объекта недвижимости	здание
2.	Ранее присвоенный государственный учетный номер (инвентарный) здания, сооружения, объекта незавершенного строительства	-
3.	Кадастровый номер земельного участка (земельных участков), в границах которого (которых) расположены здание, сооружение, объект незавершенного строительства	13:01:0132037:59



**Описание местоположения зданий, сооружений,  
объектов незавершенного строительства на земельном участке**

**1. Сведения о характерных точках контура объекта недвижимости  
с кадастровым номером : 13:01:0132037:103 :**

Система координат МСК-13, зона 1

Зона № 1

Обозначение характерных точек контура	Содержатся в Едином государственном реестре недвижимости			Определены в ходе выполнения комплексных кадастровых работ			Метод опреде ления коор динат	Формулы, примененные для расчета средней квадратической погрешности определения координат характерных точек (Mt), м, с подставленными в такие формулы значениями и итоговые (вычисленные) значения Mt, м
	Координаты, м		Ради ус, м	Координаты, м		Ради ус, м		
	X	Y	R	X	Y	R		
1	2	3	4	5	6	7	8	9
н201О	-	-	-	468244.36	1358938.1 9	-	Метод спутниковых геодезически х измерений (определени й)	0.1
н202О	-	-	-	468242.56	1358948.4 9	-	Метод спутниковых геодезически х измерений (определени й)	0.1
н203О	-	-	-	468230.66	1358946.2 9	-	Метод спутниковых геодезически х измерений (определени й)	0.1
н204О	-	-	-	468232.56	1358936.6 9	-	Метод спутниковых геодезически х измерений (определени й)	0.1
н201О	-	-	-	468244.36	1358938.1 9	-	Метод спутниковых геодезически х измерений (определени й)	0.1

**2. Сведения о характеристиках объекта недвижимости  
с кадастровым номером : 13:01:0132037:103 :**

№ п/п	Наименование характеристики	Значение характеристики
1	2	3
1.	Вид объекта недвижимости	здание
2.	Ранее присвоенный государственный учетный номер (инвентарный) здания, сооружения, объекта незавершенного строительства	-
3.	Кадастровый номер земельного участка (земельных участков), в границах которого (которых) расположены здание, сооружение, объект незавершенного строительства	13:01:0132037:60

**2. Сведения о характеристиках объекта недвижимости с кадастровым номером : 13:01:0132037:103 :**

№ п/п	Наименование характеристики	Значение характеристики
1	2	3
4.	Уникальный учетный номер кадастрового квартала, в границах которого расположены здание, сооружение, объект незавершенного строительства	13:01:0132037
5.	Адрес здания, сооружения, объекта незавершенного строительства	Российская Федерация, Республика Мордовия, район Ардатовский, город Ардатов, улица Пожарского, дом 77
5.1.	Сведения о местоположении здания, сооружения, объекта незавершенного строительства (при отсутствии адреса) в структурированном в соответствии с федеральной информационной адресной системой виде	-
5.2.	Дополнительные сведения о местоположении	-
6.	Иные сведения	-

**3. Пояснения к сведениям об объекте недвижимости с кадастровым номером 13:01:0132037:103 :**

1.	-
----	---

**Описание местоположения зданий, сооружений,  
объектов незавершенного строительства на земельном участке**

**1. Сведения о характерных точках контура объекта недвижимости  
с кадастровым номером : 13:01:0132037:92 :**

Система координат МСК-13, зона 1

Зона № 1

Обозначение характерных точек контура	Содержатся в Едином государственном реестре недвижимости			Определены в ходе выполнения комплексных кадастровых работ			Метод опреде ления коор динат	Формулы, примененные для расчета средней квадратической погрешности определения координат характерных точек (Mt), м, с подставленными в такие формулы значениями и итоговые (вычисленные) значения Mt, м
	Координаты, м		Ради ус, м	Координаты, м		Ради ус, м		
	X	Y	R	X	Y	R		
1	2	3	4	5	6	7	8	9
н215О	-	-	-	468262.81	1358942.6 3	-	Метод спутниковых геодезически х измерений (определени й)	0.1
н216О	-	-	-	468261.31	1358950.9 8	-	Метод спутниковых геодезически х измерений (определени й)	0.1
н217О	-	-	-	468253.01	1358949.4 8	-	Метод спутниковых геодезически х измерений (определени й)	0.1
н218О	-	-	-	468254.11	1358941.1 3	-	Метод спутниковых геодезически х измерений (определени й)	0.1
н215О	-	-	-	468262.81	1358942.6 3	-	Метод спутниковых геодезически х измерений (определени й)	0.1

**2. Сведения о характеристиках объекта недвижимости  
с кадастровым номером : 13:01:0132037:92 :**

№ п/п	Наименование характеристики	Значение характеристики
1	2	3
1.	Вид объекта недвижимости	здание
2.	Ранее присвоенный государственный учетный номер (инвентарный) здания, сооружения, объекта незавершенного строительства	-
3.	Кадастровый номер земельного участка (земельных участков), в границах которого (которых) расположены здание, сооружение, объект незавершенного строительства	13:01:0132037:11



**Описание местоположения зданий, сооружений,  
объектов незавершенного строительства на земельном участке**

**1. Сведения о характерных точках контура объекта недвижимости  
с кадастровым номером : 13:01:0132037:105 :**

Система координат МСК-13, зона 1

Зона № 1

Обозначение характерных точек контура	Содержатся в Едином государственном реестре недвижимости			Определены в ходе выполнения комплексных кадастровых работ			Метод опреде ления коор динат	Формулы, примененные для расчета средней квадратической погрешности определения координат характерных точек (Mt), м, с подставленными в такие формулы значениями и итоговые (вычисленные) значения Mt, м
	Координаты, м		Ради ус, м	Координаты, м		Ради ус, м		
	X	Y	R	X	Y	R		
1	2	3	4	5	6	7	8	9
н224О	-	-	-	468280.47	1358944.5 2	-	Метод спутниковых геодезически х измерений (определени й)	0.1
н225О	-	-	-	468279.02	1358953.4 2	-	Метод спутниковых геодезически х измерений (определени й)	0.1
н226О	-	-	-	468267.77	1358951.7 7	-	Метод спутниковых геодезически х измерений (определени й)	0.1
н227О	-	-	-	468269.22	1358942.6 7	-	Метод спутниковых геодезически х измерений (определени й)	0.1
н224О	-	-	-	468280.47	1358944.5 2	-	Метод спутниковых геодезически х измерений (определени й)	0.1

**2. Сведения о характеристиках объекта недвижимости  
с кадастровым номером : 13:01:0132037:105 :**

№ п/п	Наименование характеристики	Значение характеристики
1	2	3
1.	Вид объекта недвижимости	здание
2.	Ранее присвоенный государственный учетный номер (инвентарный) здания, сооружения, объекта незавершенного строительства	-
3.	Кадастровый номер земельного участка (земельных участков), в границах которого (которых) расположены здание, сооружение, объект незавершенного строительства	13:01:0132037:12

**2. Сведения о характеристиках объекта недвижимости с кадастровым номером : 13:01:0132037:105 :**

№ п/п	Наименование характеристики	Значение характеристики
1	2	3
4.	Уникальный учетный номер кадастрового квартала, в границах которого расположены здание, сооружение, объект незавершенного строительства	13:01:0132037
5.	Адрес здания, сооружения, объекта незавершенного строительства	Российская Федерация, Республика Мордовия, район Ардатовский, город Ардатов, улица Пожарского, дом 81
5.1.	Сведения о местоположении здания, сооружения, объекта незавершенного строительства (при отсутствии адреса) в структурированном в соответствии с федеральной информационной адресной системой виде	-
5.2.	Дополнительные сведения о местоположении	-
6.	Иные сведения	-

**3. Пояснения к сведениям об объекте недвижимости с кадастровым номером 13:01:0132037:105 :**

1.	-
----	---

**Описание местоположения зданий, сооружений,  
объектов незавершенного строительства на земельном участке**

**1. Сведения о характерных точках контура объекта недвижимости  
с кадастровым номером : 13:01:0132037:106 :**

Система координат МСК-13, зона 1

Зона № 1

Обозначение характерных точек контура	Содержатся в Едином государственном реестре недвижимости			Определены в ходе выполнения комплексных кадастровых работ			Метод опреде ления коор динат	Формулы, примененные для расчета средней квадратической погрешности определения координат характерных точек (Mt), м, с подставленными в такие формулы значениями и итоговые (вычисленные) значения Mt, м
	Координаты, м		Ради ус, м	Координаты, м		Ради ус, м		
	X	Y	R	X	Y	R		
1	2	3	4	5	6	7	8	9
н229О	-	-	-	468316.27	1358950.5 8	-	Метод спутниковых геодезически х измерений (определени й)	0.1
н230О	-	-	-	468315.04	1358958.4 4	-	Метод спутниковых геодезически х измерений (определени й)	0.1
н231О	-	-	-	468310.75	1358957.5 6	-	Метод спутниковых геодезически х измерений (определени й)	0.1
н232О	-	-	-	468311.37	1358953.1 3	-	Метод спутниковых геодезически х измерений (определени й)	0.1
н233О	-	-	-	468309.77	1358952.7 8	-	Метод спутниковых геодезически х измерений (определени й)	0.1
н234О	-	-	-	468310.37	1358949.7 8	-	Метод спутниковых геодезически х измерений (определени й)	0.1
н229О	-	-	-	468316.27	1358950.5 8	-	Метод спутниковых геодезически х измерений (определени й)	0.1

**2. Сведения о характеристиках объекта недвижимости с кадастровым номером : 13:01:0132037:106 :**

<b>№ п/п</b>	<b>Наименование характеристики</b>	<b>Значение характеристики</b>
<b>1</b>	<b>2</b>	<b>3</b>
1.	Вид объекта недвижимости	здание
2.	Ранее присвоенный государственный учетный номер (инвентарный) здания, сооружения, объекта незавершенного строительства	-
3.	Кадастровый номер земельного участка (земельных участков), в границах которого (которых) расположены здание, сооружение, объект незавершенного строительства	13:01:0132037:61
4.	Уникальный учетный номер кадастрового квартала, в границах которого расположены здание, сооружение, объект незавершенного строительства	13:01:0132037
5.	Адрес здания, сооружения, объекта незавершенного строительства	Российская Федерация, Республика Мордовия, район Ардатовский, город Ардатов, улица Пожарского, дом 85
5.1.	Сведения о местоположении здания, сооружения, объекта незавершенного строительства (при отсутствии адреса) в структурированном в соответствии с федеральной информационной адресной системой виде	-
5.2.	Дополнительные сведения о местоположении	-
6.	Иные сведения	-

**3. Пояснения к сведениям об объекте недвижимости с кадастровым номером 13:01:0132037:106 :**

1.	-
----	---

**Описание местоположения зданий, сооружений,  
объектов незавершенного строительства на земельном участке**

**1. Сведения о характерных точках контура объекта недвижимости  
с кадастровым номером : 13:01:0132037:93 :**

Система координат МСК-13, зона 1

Зона № 1

Обозначение характерных точек контура	Содержатся в Едином государственном реестре недвижимости			Определены в ходе выполнения комплексных кадастровых работ			Метод опреде ления коор динат	Формулы, примененные для расчета средней квадратической погрешности определения координат характерных точек (Mt), м, с подставленными в такие формулы значениями и итоговые (вычисленные) значения Mt, м
	Координаты, м		Ради ус, м	Координаты, м		Ради ус, м		
	X	Y	R	X	Y	R		
1	2	3	4	5	6	7	8	9
н237О	-	-	-	468332.48	1358949.2 4	-	Метод спутниковых геодезически х измерений (определени й)	0.1
н238О	-	-	-	468331.23	1358958.8 1	-	Метод спутниковых геодезически х измерений (определени й)	0.1
н239О	-	-	-	468321.92	1358957.6 8	-	Метод спутниковых геодезически х измерений (определени й)	0.1
н240О	-	-	-	468323.52	1358947.8 8	-	Метод спутниковых геодезически х измерений (определени й)	0.1
н237О	-	-	-	468332.48	1358949.2 4	-	Метод спутниковых геодезически х измерений (определени й)	0.1

**2. Сведения о характеристиках объекта недвижимости  
с кадастровым номером : 13:01:0132037:93 :**

№ п/п	Наименование характеристики	Значение характеристики
1	2	3
1.	Вид объекта недвижимости	здание
2.	Ранее присвоенный государственный учетный номер (инвентарный) здания, сооружения, объекта незавершенного строительства	-
3.	Кадастровый номер земельного участка (земельных участков), в границах которого (которых) расположены здание, сооружение, объект незавершенного строительства	13:01:0132037:14

**2. Сведения о характеристиках объекта недвижимости с кадастровым номером : 13:01:0132037:93 :**

№ п/п	Наименование характеристики	Значение характеристики
1	2	3
4.	Уникальный учетный номер кадастрового квартала, в границах которого расположены здание, сооружение, объект незавершенного строительства	13:01:0132037
5.	Адрес здания, сооружения, объекта незавершенного строительства	Российская Федерация, Республика Мордовия, район Ардатовский, город Ардатов, улица Пожарского, дом 87
5.1.	Сведения о местоположении здания, сооружения, объекта незавершенного строительства (при отсутствии адреса) в структурированном в соответствии с федеральной информационной адресной системой виде	-
5.2.	Дополнительные сведения о местоположении	-
6.	Иные сведения	-

**3. Пояснения к сведениям об объекте недвижимости с кадастровым номером 13:01:0132037:93 :**

1.	-
----	---

**Описание местоположения зданий, сооружений,  
объектов незавершенного строительства на земельном участке**

**1. Сведения о характерных точках контура объекта недвижимости  
с кадастровым номером : 13:01:0132037:108 :**

Система координат МСК-13, зона 1

Зона № 1

Обозначение характерных точек контура	Содержатся в Едином государственном реестре недвижимости			Определены в ходе выполнения комплексных кадастровых работ			Метод опреде ления коор динат	Формулы, примененные для расчета средней квадратической погрешности определения координат характерных точек (Mt), м, с подставленными в такие формулы значениями и итоговые (вычисленные) значения Mt, м
	Координаты, м		Ради ус, м	Координаты, м		Ради ус, м		
	X	Y	R	X	Y	R		
1	2	3	4	5	6	7	8	9
н241О	-	-	-	468349.47	1358953.8 8	-	Метод спутниковых геодезически х измерений (определени й)	0.1
н242О	-	-	-	468348.10	1358961.9 2	-	Метод спутниковых геодезически х измерений (определени й)	0.1
н243О	-	-	-	468338.02	1358960.2 3	-	Метод спутниковых геодезически х измерений (определени й)	0.1
н244О	-	-	-	468339.47	1358952.2 8	-	Метод спутниковых геодезически х измерений (определени й)	0.1
н241О	-	-	-	468349.47	1358953.8 8	-	Метод спутниковых геодезически х измерений (определени й)	0.1

**2. Сведения о характеристиках объекта недвижимости  
с кадастровым номером : 13:01:0132037:108 :**

№ п/п	Наименование характеристики	Значение характеристики
1	2	3
1.	Вид объекта недвижимости	здание
2.	Ранее присвоенный государственный учетный номер (инвентарный) здания, сооружения, объекта незавершенного строительства	-
3.	Кадастровый номер земельного участка (земельных участков), в границах которого (которых) расположены здание, сооружение, объект незавершенного строительства	13:01:0132037:62

**2. Сведения о характеристиках объекта недвижимости с кадастровым номером : 13:01:0132037:108 :**

№ п/п	Наименование характеристики	Значение характеристики
1	2	3
4.	Уникальный учетный номер кадастрового квартала, в границах которого расположены здание, сооружение, объект незавершенного строительства	13:01:0132037
5.	Адрес здания, сооружения, объекта незавершенного строительства	Российская Федерация, Республика Мордовия, район Ардатовский, город Ардатов, улица Пожарского, дом 89
5.1.	Сведения о местоположении здания, сооружения, объекта незавершенного строительства (при отсутствии адреса) в структурированном в соответствии с федеральной информационной адресной системой виде	-
5.2.	Дополнительные сведения о местоположении	-
6.	Иные сведения	-

**3. Пояснения к сведениям об объекте недвижимости с кадастровым номером 13:01:0132037:108 :**

1.	-
----	---

**Описание местоположения зданий, сооружений,  
объектов незавершенного строительства на земельном участке**

**1. Сведения о характерных точках контура объекта недвижимости  
с кадастровым номером : 13:01:0132037:109 :**

Система координат МСК-13, зона 1

Зона № 1

Обозначение характерных точек контура	Содержатся в Едином государственном реестре недвижимости			Определены в ходе выполнения комплексных кадастровых работ			Метод опреде ления коор динат	Формулы, примененные для расчета средней квадратической погрешности определения координат характерных точек (Mt), м, с подставленными в такие формулы значениями и итоговые (вычисленные) значения Mt, м
	Координаты, м		Ради ус, м	Координаты, м		Ради ус, м		
	X	Y	R	X	Y	R		
1	2	3	4	5	6	7	8	9
н246О	-	-	-	468359.44	1358957.6 3	-	Метод спутниковых геодезически х измерений (определени й)	0.1
136	-	-	-	468358.53	1358963.7 4	-	Метод спутниковых геодезически х измерений (определени й)	0.1
137	-	-	-	468353.97	1358963.3 1	-	Метод спутниковых геодезически х измерений (определени й)	0.1
н247О	-	-	-	468355.04	1358957.0 2	-	Метод спутниковых геодезически х измерений (определени й)	0.1
н246О	-	-	-	468359.44	1358957.6 3	-	Метод спутниковых геодезически х измерений (определени й)	0.1

**2. Сведения о характеристиках объекта недвижимости  
с кадастровым номером : 13:01:0132037:109 :**

№ п/п	Наименование характеристики	Значение характеристики
1	2	3
1.	Вид объекта недвижимости	здание
2.	Ранее присвоенный государственный учетный номер (инвентарный) здания, сооружения, объекта незавершенного строительства	-
3.	Кадастровый номер земельного участка (земельных участков), в границах которого (которых) расположены здание, сооружение, объект незавершенного строительства	13:01:0132037:15

**2. Сведения о характеристиках объекта недвижимости с кадастровым номером : 13:01:0132037:109 :**

№ п/п	Наименование характеристики	Значение характеристики
1	2	3
4.	Уникальный учетный номер кадастрового квартала, в границах которого расположены здание, сооружение, объект незавершенного строительства	13:01:0132037
5.	Адрес здания, сооружения, объекта незавершенного строительства	Российская Федерация, Республика Мордовия, район Ардатовский, город Ардатов, улица Пожарского, дом 91
5.1.	Сведения о местоположении здания, сооружения, объекта незавершенного строительства (при отсутствии адреса) в структурированном в соответствии с федеральной информационной адресной системой виде	-
5.2.	Дополнительные сведения о местоположении	-
6.	Иные сведения	-

**3. Пояснения к сведениям об объекте недвижимости с кадастровым номером 13:01:0132037:109 :**

1.	-
----	---

**Описание местоположения зданий, сооружений,  
объектов незавершенного строительства на земельном участке**

**1. Сведения о характерных точках контура объекта недвижимости  
с кадастровым номером : 13:01:0132037:94 :**

Система координат МСК-13, зона 1

Зона № 1

Обозначение характерных точек контура	Содержатся в Едином государственном реестре недвижимости			Определены в ходе выполнения комплексных кадастровых работ			Метод опреде ления коор динат	Формулы, примененные для расчета средней квадратической погрешности определения координат характерных точек (Mt), м, с подставленными в такие формулы значениями и итоговые (вычисленные) значения Mt, м
	Координаты, м		Ради ус, м	Координаты, м		Ради ус, м		
	X	Y	R	X	Y	R		
1	2	3	4	5	6	7	8	9
н248О	-	-	-	468368.14	1358959.8 8	-	Метод спутниковых геодезически х измерений (определени й)	0.1
н249О	-	-	-	468367.56	1358964.0 2	-	Метод спутниковых геодезически х измерений (определени й)	0.1
н250О	-	-	-	468362.86	1358963.4 2	-	Метод спутниковых геодезически х измерений (определени й)	0.1
н251О	-	-	-	468363.50	1358959.4 2	-	Метод спутниковых геодезически х измерений (определени й)	0.1
н248О	-	-	-	468368.14	1358959.8 8	-	Метод спутниковых геодезически х измерений (определени й)	0.1

**2. Сведения о характеристиках объекта недвижимости  
с кадастровым номером : 13:01:0132037:94 :**

№ п/п	Наименование характеристики	Значение характеристики
1	2	3
1.	Вид объекта недвижимости	здание
2.	Ранее присвоенный государственный учетный номер (инвентарный) здания, сооружения, объекта незавершенного строительства	-
3.	Кадастровый номер земельного участка (земельных участков), в границах которого (которых) расположены здание, сооружение, объект незавершенного строительства	13:01:0132037:16

**2. Сведения о характеристиках объекта недвижимости с кадастровым номером : 13:01:0132037:94 :**

№ п/п	Наименование характеристики	Значение характеристики
1	2	3
4.	Уникальный учетный номер кадастрового квартала, в границах которого расположены здание, сооружение, объект незавершенного строительства	13:01:0132037
5.	Адрес здания, сооружения, объекта незавершенного строительства	Российская Федерация, Республика Мордовия, район Ардатовский, город Ардатов, улица Пожарского, дом 93
5.1.	Сведения о местоположении здания, сооружения, объекта незавершенного строительства (при отсутствии адреса) в структурированном в соответствии с федеральной информационной адресной системой виде	-
5.2.	Дополнительные сведения о местоположении	-
6.	Иные сведения	-

**3. Пояснения к сведениям об объекте недвижимости с кадастровым номером 13:01:0132037:94 :**

1.	-
----	---

**Описание местоположения зданий, сооружений,  
объектов незавершенного строительства на земельном участке**

**1. Сведения о характерных точках контура объекта недвижимости  
с кадастровым номером : 13:01:0132037:77 :**

Система координат МСК-13, зона 1

Зона № 1

Обозначение характерных точек контура	Содержатся в Едином государственном реестре недвижимости			Определены в ходе выполнения комплексных кадастровых работ			Метод опреде ления коор динат	Формулы, примененные для расчета средней квадратической погрешности определения координат характерных точек (Mt), м, с подставленными в такие формулы значениями и итоговые (вычисленные) значения Mt, м
	Координаты, м		Ради ус, м	Координаты, м		Ради ус, м		
	X	Y	R	X	Y	R		
1	2	3	4	5	6	7	8	9
н253О	-	-	-	468386.00	1358953.4 5	-	Метод спутниковых геодезически х измерений (определени й)	0.1
н254О	-	-	-	468383.74	1358967.2 1	-	Метод спутниковых геодезически х измерений (определени й)	0.1
н255О	-	-	-	468375.04	1358966.0 1	-	Метод спутниковых геодезически х измерений (определени й)	0.1
н256О	-	-	-	468376.80	1358952.2 8	-	Метод спутниковых геодезически х измерений (определени й)	0.1
н253О	-	-	-	468386.00	1358953.4 5	-	Метод спутниковых геодезически х измерений (определени й)	0.1

**2. Сведения о характеристиках объекта недвижимости  
с кадастровым номером : 13:01:0132037:77 :**

№ п/п	Наименование характеристики	Значение характеристики
1	2	3
1.	Вид объекта недвижимости	здание
2.	Ранее присвоенный государственный учетный номер (инвентарный) здания, сооружения, объекта незавершенного строительства	-
3.	Кадастровый номер земельного участка (земельных участков), в границах которого (которых) расположены здание, сооружение, объект незавершенного строительства	13:01:0132037:63

**2. Сведения о характеристиках объекта недвижимости с кадастровым номером : 13:01:0132037:77 :**

№ п/п	Наименование характеристики	Значение характеристики
1	2	3
4.	Уникальный учетный номер кадастрового квартала, в границах которого расположены здание, сооружение, объект незавершенного строительства	13:01:0132037
5.	Адрес здания, сооружения, объекта незавершенного строительства	Российская Федерация, Республика Мордовия, район Ардатовский, город Ардатов, улица Пожарского, дом 95
5.1.	Сведения о местоположении здания, сооружения, объекта незавершенного строительства (при отсутствии адреса) в структурированном в соответствии с федеральной информационной адресной системой виде	-
5.2.	Дополнительные сведения о местоположении	-
6.	Иные сведения	-

**3. Пояснения к сведениям об объекте недвижимости с кадастровым номером 13:01:0132037:77 :**

1.	-
----	---

**Описание местоположения зданий, сооружений,  
объектов незавершенного строительства на земельном участке**

**1. Сведения о характерных точках контура объекта недвижимости  
с кадастровым номером : 13:01:0132037:98 :**

Система координат МСК-13, зона 1

Зона № 1

Обозначение характерных точек контура	Содержатся в Едином государственном реестре недвижимости			Определены в ходе выполнения комплексных кадастровых работ			Метод опреде ления коор динат	Формулы, примененные для расчета средней квадратической погрешности определения координат характерных точек (Mt), м, с подставленными в такие формулы значениями и итоговые (вычисленные) значения Mt, м
	Координаты, м		Ради ус, м	Координаты, м		Ради ус, м		
	X	Y	R	X	Y	R		
1	2	3	4	5	6	7	8	9
н257О	-	-	-	468395.84	1358956.7 3	-	Метод спутниковых геодезически х измерений (определени й)	0.1
н258О	-	-	-	468394.09	1358967.2 3	-	Метод спутниковых геодезически х измерений (определени й)	0.1
н259О	-	-	-	468386.50	1358965.8 4	-	Метод спутниковых геодезически х измерений (определени й)	0.1
н260О	-	-	-	468388.09	1358955.2 2	-	Метод спутниковых геодезически х измерений (определени й)	0.1
н257О	-	-	-	468395.84	1358956.7 3	-	Метод спутниковых геодезически х измерений (определени й)	0.1

**2. Сведения о характеристиках объекта недвижимости  
с кадастровым номером : 13:01:0132037:98 :**

№ п/п	Наименование характеристики	Значение характеристики
1	2	3
1.	Вид объекта недвижимости	здание
2.	Ранее присвоенный государственный учетный номер (инвентарный) здания, сооружения, объекта незавершенного строительства	-
3.	Кадастровый номер земельного участка (земельных участков), в границах которого (которых) расположены здание, сооружение, объект незавершенного строительства	13:01:0132037:64

**2. Сведения о характеристиках объекта недвижимости с кадастровым номером : 13:01:0132037:98 :**

№ п/п	Наименование характеристики	Значение характеристики
1	2	3
4.	Уникальный учетный номер кадастрового квартала, в границах которого расположены здание, сооружение, объект незавершенного строительства	13:01:0132037
5.	Адрес здания, сооружения, объекта незавершенного строительства	Российская Федерация, Республика Мордовия, район Ардатовский, город Ардатов, улица Пожарского, дом 97
5.1.	Сведения о местоположении здания, сооружения, объекта незавершенного строительства (при отсутствии адреса) в структурированном в соответствии с федеральной информационной адресной системой виде	-
5.2.	Дополнительные сведения о местоположении	-
6.	Иные сведения	-

**3. Пояснения к сведениям об объекте недвижимости с кадастровым номером 13:01:0132037:98 :**

1.	-
----	---

# Описание местоположения зданий, сооружений, объектов незавершенного строительства на земельном участке

## 1. Сведения о характерных точках контура объекта недвижимости с кадастровым номером : 13:01:0132037:99 :

Система координат МСК-13, зона 1

Зона № 1

Обозначение характерных точек контура	Содержатся в Едином государственном реестре недвижимости			Определены в ходе выполнения комплексных кадастровых работ			Метод опреде ления коор динат	Формулы, примененные для расчета средней квадратической погрешности определения координат характерных точек (Mt), м, с подставленными в такие формулы значениями и итоговые (вычисленные) значения Mt, м
	Координаты, м		Ради ус, м	Координаты, м		Ради ус, м		
	X	Y	R	X	Y	R		
1	2	3	4	5	6	7	8	9
н263О	-	-	-	468419.57	1358961.8 5	-	Метод спутниковых геодезически х измерений (определени й)	0.1
н264О	-	-	-	468418.17	1358970.9 5	-	Метод спутниковых геодезически х измерений (определени й)	0.1
н265О	-	-	-	468403.44	1358968.8 8	-	Метод спутниковых геодезически х измерений (определени й)	0.1
н266О	-	-	-	468404.57	1358959.8 5	-	Метод спутниковых геодезически х измерений (определени й)	0.1
н263О	-	-	-	468419.57	1358961.8 5	-	Метод спутниковых геодезически х измерений (определени й)	0.1

## 2. Сведения о характеристиках объекта недвижимости с кадастровым номером : 13:01:0132037:99 :

№ п/п	Наименование характеристики	Значение характеристики
1	2	3
1.	Вид объекта недвижимости	здание
2.	Ранее присвоенный государственный учетный номер (инвентарный) здания, сооружения, объекта незавершенного строительства	-
3.	Кадастровый номер земельного участка (земельных участков), в границах которого (которых) расположены здание, сооружение, объект незавершенного строительства	13:01:0132037:65

**2. Сведения о характеристиках объекта недвижимости с кадастровым номером : 13:01:0132037:99 :**

№ п/п	Наименование характеристики	Значение характеристики
1	2	3
4.	Уникальный учетный номер кадастрового квартала, в границах которого расположены здание, сооружение, объект незавершенного строительства	13:01:0132037
5.	Адрес здания, сооружения, объекта незавершенного строительства	Российская Федерация, Республика Мордовия, район Ардатовский, город Ардатов, улица Пожарского, дом 99
5.1.	Сведения о местоположении здания, сооружения, объекта незавершенного строительства (при отсутствии адреса) в структурированном в соответствии с федеральной информационной адресной системой виде	-
5.2.	Дополнительные сведения о местоположении	-
6.	Иные сведения	-

**3. Пояснения к сведениям об объекте недвижимости с кадастровым номером 13:01:0132037:99 :**

1.	-
----	---

# Описание местоположения зданий, сооружений, объектов незавершенного строительства на земельном участке

**1. Сведения о характерных точках контура объекта недвижимости  
с кадастровым номером : 13:01:0132037:118 :**

Система координат МСК-13, зона 1

Зона № 1

Обозначение характерных точек контура	Содержатся в Едином государственном реестре недвижимости			Определены в ходе выполнения комплексных кадастровых работ			Метод опреде ления коор динат	Формулы, примененные для расчета средней квадратической погрешности определения координат характерных точек (Mt), м, с подставленными в такие формулы значениями и итоговые (вычисленные) значения Mt, м
	Координаты, м		Ради ус, м	Координаты, м		Ради ус, м		
	X	Y	R	X	Y	R		
1	2	3	4	5	6	7	8	9
н268О	-	-	-	468434.59	1358967.6 5	-	Метод спутниковых геодезически х измерений (определени й)	0.1
н269О	-	-	-	468433.81	1358972.6 8	-	Метод спутниковых геодезически х измерений (определени й)	0.1
н270О	-	-	-	468422.99	1358971.3 8	-	Метод спутниковых геодезически х измерений (определени й)	0.1
н271О	-	-	-	468423.59	1358966.1 8	-	Метод спутниковых геодезически х измерений (определени й)	0.1
н268О	-	-	-	468434.59	1358967.6 5	-	Метод спутниковых геодезически х измерений (определени й)	0.1

**2. Сведения о характеристиках объекта недвижимости  
с кадастровым номером : 13:01:0132037:118 :**

№ п/п	Наименование характеристики	Значение характеристики
1	2	3
1.	Вид объекта недвижимости	здание
2.	Ранее присвоенный государственный учетный номер (инвентарный) здания, сооружения, объекта незавершенного строительства	-
3.	Кадастровый номер земельного участка (земельных участков), в границах которого (которых) расположены здание, сооружение, объект незавершенного строительства	13:01:0132037:66

**2. Сведения о характеристиках объекта недвижимости с кадастровым номером : 13:01:0132037:118 :**

№ п/п	Наименование характеристики	Значение характеристики
1	2	3
4.	Уникальный учетный номер кадастрового квартала, в границах которого расположены здание, сооружение, объект незавершенного строительства	13:01:0132037
5.	Адрес здания, сооружения, объекта незавершенного строительства	Российская Федерация, Республика Мордовия, район Ардатовский, город Ардатов, улица Пожарского, дом 101
5.1.	Сведения о местоположении здания, сооружения, объекта незавершенного строительства (при отсутствии адреса) в структурированном в соответствии с федеральной информационной адресной системой виде	-
5.2.	Дополнительные сведения о местоположении	-
6.	Иные сведения	-

**3. Пояснения к сведениям об объекте недвижимости с кадастровым номером 13:01:0132037:118 :**

1.	-
----	---

**Описание местоположения зданий, сооружений,  
объектов незавершенного строительства на земельном участке**

**1. Сведения о характерных точках контура объекта недвижимости  
с кадастровым номером : 13:01:0132037:76 :**

Система координат МСК-13, зона 1

Зона № 1

Обозначение характерных точек контура	Содержатся в Едином государственном реестре недвижимости			Определены в ходе выполнения комплексных кадастровых работ			Метод опреде ления коор динат	Формулы, примененные для расчета средней квадратической погрешности определения координат характерных точек (Mt), м, с подставленными в такие формулы значениями и итоговые (вычисленные) значения Mt, м
	Координаты, м		Ради ус, м	Координаты, м		Ради ус, м		
	X	Y	R	X	Y	R		
1	2	3	4	5	6	7	8	9
н272О	-	-	-	468460.94	1358967.3 7	-	Метод спутниковых геодезически х измерений (определени й)	0.1
н273О	-	-	-	468459.84	1358977.6 7	-	Метод спутниковых геодезически х измерений (определени й)	0.1
н274О	-	-	-	468446.64	1358975.9 7	-	Метод спутниковых геодезически х измерений (определени й)	0.1
н275О	-	-	-	468448.14	1358965.6 7	-	Метод спутниковых геодезически х измерений (определени й)	0.1
н272О	-	-	-	468460.94	1358967.3 7	-	Метод спутниковых геодезически х измерений (определени й)	0.1

**2. Сведения о характеристиках объекта недвижимости  
с кадастровым номером : 13:01:0132037:76 :**

№ п/п	Наименование характеристики	Значение характеристики
1	2	3
1.	Вид объекта недвижимости	здание
2.	Ранее присвоенный государственный учетный номер (инвентарный) здания, сооружения, объекта незавершенного строительства	-
3.	Кадастровый номер земельного участка (земельных участков), в границах которого (которых) расположены здание, сооружение, объект незавершенного строительства	13:01:0132037:3

**2. Сведения о характеристиках объекта недвижимости с кадастровым номером : 13:01:0132037:76 :**

<b>№ п/п</b>	<b>Наименование характеристики</b>	<b>Значение характеристики</b>
<b>1</b>	<b>2</b>	<b>3</b>
4.	Уникальный учетный номер кадастрового квартала, в границах которого расположены здание, сооружение, объект незавершенного строительства	13:01:0132037
5.	Адрес здания, сооружения, объекта незавершенного строительства	Российская Федерация, Республика Мордовия, район Ардатовский, город Ардатов, улица Пожарского, дом 103
5.1.	Сведения о местоположении здания, сооружения, объекта незавершенного строительства (при отсутствии адреса) в структурированном в соответствии с федеральной информационной адресной системой виде	-
5.2.	Дополнительные сведения о местоположении	-
6.	Иные сведения	-

**3. Пояснения к сведениям об объекте недвижимости с кадастровым номером 13:01:0132037:76 :**

1.	-
----	---

**Описание местоположения зданий, сооружений,  
объектов незавершенного строительства на земельном участке**

**1. Сведения о характерных точках контура объекта недвижимости  
с кадастровым номером : 13:01:0132037:100 :**

Система координат МСК-13, зона 1

Зона № 1

Обозначение характерных точек контура	Содержатся в Едином государственном реестре недвижимости			Определены в ходе выполнения комплексных кадастровых работ			Метод опреде ления коор динат	Формулы, примененные для расчета средней квадратической погрешности определения координат характерных точек (Mt), м, с подставленными в такие формулы значениями и итоговые (вычисленные) значения Mt, м
	Координаты, м		Ради ус, м	Координаты, м		Ради ус, м		
	X	Y	R	X	Y	R		
1	2	3	4	5	6	7	8	9
н276О	-	-	-	468479.54	1358968.1 7	-	Метод спутниковых геодезически х измерений (определени й)	0.1
н277О	-	-	-	468478.18	1358976.7 6	-	Метод спутниковых геодезически х измерений (определени й)	0.1
н278О	-	-	-	468465.23	1358974.9 3	-	Метод спутниковых геодезически х измерений (определени й)	0.1
н279О	-	-	-	468466.44	1358966.3 7	-	Метод спутниковых геодезически х измерений (определени й)	0.1
н276О	-	-	-	468479.54	1358968.1 7	-	Метод спутниковых геодезически х измерений (определени й)	0.1

**2. Сведения о характеристиках объекта недвижимости  
с кадастровым номером : 13:01:0132037:100 :**

№ п/п	Наименование характеристики	Значение характеристики
1	2	3
1.	Вид объекта недвижимости	здание
2.	Ранее присвоенный государственный учетный номер (инвентарный) здания, сооружения, объекта незавершенного строительства	-
3.	Кадастровый номер земельного участка (земельных участков), в границах которого (которых) расположены здание, сооружение, объект незавершенного строительства	13:01:0132037:67

**2. Сведения о характеристиках объекта недвижимости с кадастровым номером : 13:01:0132037:100 :**

№ п/п	Наименование характеристики	Значение характеристики
1	2	3
4.	Уникальный учетный номер кадастрового квартала, в границах которого расположены здание, сооружение, объект незавершенного строительства	13:01:0132037
5.	Адрес здания, сооружения, объекта незавершенного строительства	Российская Федерация, Республика Мордовия, район Ардатовский, город Ардатов, улица Пожарского, дом 105
5.1.	Сведения о местоположении здания, сооружения, объекта незавершенного строительства (при отсутствии адреса) в структурированном в соответствии с федеральной информационной адресной системой виде	-
5.2.	Дополнительные сведения о местоположении	-
6.	Иные сведения	-

**3. Пояснения к сведениям об объекте недвижимости с кадастровым номером 13:01:0132037:100 :**

1.	-
----	---

# Описание местоположения зданий, сооружений, объектов незавершенного строительства на земельном участке

**1. Сведения о характерных точках контура объекта недвижимости  
с кадастровым номером : 13:01:0132037:110 :**

Система координат МСК-13, зона 1

Зона № 1

Обозначение характерных точек контура	Содержатся в Едином государственном реестре недвижимости			Определены в ходе выполнения комплексных кадастровых работ			Метод опреде ления коор динат	Формулы, примененные для расчета средней квадратической погрешности определения координат характерных точек (Mt), м, с подставленными в такие формулы значениями и итоговые (вычисленные) значения Mt, м
	Координаты, м		Ради ус, м	Координаты, м		Ради ус, м		
	X	Y	R	X	Y	R		
1	2	3	4	5	6	7	8	9
н280О	-	-	-	468495.80	1358972.0 1	-	Метод спутниковых геодезически х измерений (определени й)	0.1
н281О	-	-	-	468494.62	1358978.5 5	-	Метод спутниковых геодезически х измерений (определени й)	0.1
н282О	-	-	-	468484.22	1358976.9 3	-	Метод спутниковых геодезически х измерений (определени й)	0.1
н283О	-	-	-	468485.76	1358970.2 5	-	Метод спутниковых геодезически х измерений (определени й)	0.1
н280О	-	-	-	468495.80	1358972.0 1	-	Метод спутниковых геодезически х измерений (определени й)	0.1

**2. Сведения о характеристиках объекта недвижимости  
с кадастровым номером : 13:01:0132037:110 :**

№ п/п	Наименование характеристики	Значение характеристики
1	2	3
1.	Вид объекта недвижимости	здание
2.	Ранее присвоенный государственный учетный номер (инвентарный) здания, сооружения, объекта незавершенного строительства	-
3.	Кадастровый номер земельного участка (земельных участков), в границах которого (которых) расположены здание, сооружение, объект незавершенного строительства	13:01:0132037:68

**2. Сведения о характеристиках объекта недвижимости с кадастровым номером : 13:01:0132037:110 :**

№ п/п	Наименование характеристики	Значение характеристики
1	2	3
4.	Уникальный учетный номер кадастрового квартала, в границах которого расположены здание, сооружение, объект незавершенного строительства	13:01:0132037
5.	Адрес здания, сооружения, объекта незавершенного строительства	Российская Федерация, Республика Мордовия, район Ардатовский, город Ардатов, улица Пожарского, дом 107
5.1.	Сведения о местоположении здания, сооружения, объекта незавершенного строительства (при отсутствии адреса) в структурированном в соответствии с федеральной информационной адресной системой виде	-
5.2.	Дополнительные сведения о местоположении	-
6.	Иные сведения	-

**3. Пояснения к сведениям об объекте недвижимости с кадастровым номером 13:01:0132037:110 :**

1.	-
----	---

# Описание местоположения зданий, сооружений, объектов незавершенного строительства на земельном участке

## 1. Сведения о характерных точках контура объекта недвижимости с кадастровым номером : 13:01:0132037:79 :

Система координат МСК-13, зона 1

Зона № 1

Обозначение характерных точек контура	Содержатся в Едином государственном реестре недвижимости			Определены в ходе выполнения комплексных кадастровых работ			Метод опреде ления коор динат	Формулы, примененные для расчета средней квадратической погрешности определения координат характерных точек (Mt), м, с подставленными в такие формулы значениями и итоговые (вычисленные) значения Mt, м
	Координаты, м		Ради ус, м	Координаты, м		Ради ус, м		
	X	Y	R	X	Y	R		
1	2	3	4	5	6	7	8	9
н284О	-	-	-	468521.42	1358970.2 3	-	Метод спутниковых геодезически х измерений (определени й)	0.1
н285О	-	-	-	468520.62	1358982.6 3	-	Метод спутниковых геодезически х измерений (определени й)	0.1
н286О	-	-	-	468514.62	1358982.1 8	-	Метод спутниковых геодезически х измерений (определени й)	0.1
н287О	-	-	-	468515.22	1358969.6 8	-	Метод спутниковых геодезически х измерений (определени й)	0.1
н284О	-	-	-	468521.42	1358970.2 3	-	Метод спутниковых геодезически х измерений (определени й)	0.1

## 2. Сведения о характеристиках объекта недвижимости с кадастровым номером : 13:01:0132037:79 :

№ п/п	Наименование характеристики	Значение характеристики
1	2	3
1.	Вид объекта недвижимости	здание
2.	Ранее присвоенный государственный учетный номер (инвентарный) здания, сооружения, объекта незавершенного строительства	-
3.	Кадастровый номер земельного участка (земельных участков), в границах которого (которых) расположены здание, сооружение, объект незавершенного строительства	13:01:0132037:17

**2. Сведения о характеристиках объекта недвижимости с кадастровым номером : 13:01:0132037:79 :**

№ п/п	Наименование характеристики	Значение характеристики
1	2	3
4.	Уникальный учетный номер кадастрового квартала, в границах которого расположены здание, сооружение, объект незавершенного строительства	13:01:0132037
5.	Адрес здания, сооружения, объекта незавершенного строительства	Российская Федерация, Республика Мордовия, район Ардатовский, город Ардатов, улица Пожарского, дом 109
5.1.	Сведения о местоположении здания, сооружения, объекта незавершенного строительства (при отсутствии адреса) в структурированном в соответствии с федеральной информационной адресной системой виде	-
5.2.	Дополнительные сведения о местоположении	-
6.	Иные сведения	-

**3. Пояснения к сведениям об объекте недвижимости с кадастровым номером 13:01:0132037:79 :**

1.	-
----	---

**Описание местоположения зданий, сооружений,  
объектов незавершенного строительства на земельном участке**

**1. Сведения о характерных точках контура объекта недвижимости  
с кадастровым номером : 13:01:0132037:111 :**

Система координат МСК-13, зона 1

Зона № 1

Обозначение характерных точек контура	Содержатся в Едином государственном реестре недвижимости			Определены в ходе выполнения комплексных кадастровых работ			Метод опреде ления коор динат	Формулы, примененные для расчета средней квадратической погрешности определения координат характерных точек (Mt), м, с подставленными в такие формулы значениями и итоговые (вычисленные) значения Mt, м
	Координаты, м		Ради ус, м	Координаты, м		Ради ус, м		
	X	Y	R	X	Y	R		
1	2	3	4	5	6	7	8	9
н291О	-	-	-	468551.05	1358973.0 1	-	Метод спутниковых геодезически х измерений (определени й)	0.1
н292О	-	-	-	468538.70	1358976.7 1	-	Метод спутниковых геодезически х измерений (определени й)	0.1
н293О	-	-	-	468535.70	1358964.9 6	-	Метод спутниковых геодезически х измерений (определени й)	0.1
н294О	-	-	-	468544.05	1358962.0 1	-	Метод спутниковых геодезически х измерений (определени й)	0.1
н295О	-	-	-	468544.30	1358956.9 1	-	Метод спутниковых геодезически х измерений (определени й)	0.1
н296О	-	-	-	468551.95	1358957.3 6	-	Метод спутниковых геодезически х измерений (определени й)	0.1
н291О	-	-	-	468551.05	1358973.0 1	-	Метод спутниковых геодезически х измерений (определени й)	0.1

**2. Сведения о характеристиках объекта недвижимости с кадастровым номером : 13:01:0132037:111 :**

№ п/п	Наименование характеристики	Значение характеристики
1	2	3
1.	Вид объекта недвижимости	здание
2.	Ранее присвоенный государственный учетный номер (инвентарный) здания, сооружения, объекта незавершенного строительства	-
3.	Кадастровый номер земельного участка (земельных участков), в границах которого (которых) расположены здание, сооружение, объект незавершенного строительства	13:01:0132037:18
4.	Уникальный учетный номер кадастрового квартала, в границах которого расположены здание, сооружение, объект незавершенного строительства	13:01:0132037
5.	Адрес здания, сооружения, объекта незавершенного строительства	Российская Федерация, Республика Мордовия, район Ардатовский, город Ардатов, улица Пожарского, дом 111
5.1.	Сведения о местоположении здания, сооружения, объекта незавершенного строительства (при отсутствии адреса) в структурированном в соответствии с федеральной информационной адресной системой виде	-
5.2.	Дополнительные сведения о местоположении	-
6.	Иные сведения	-

**3. Пояснения к сведениям об объекте недвижимости с кадастровым номером 13:01:0132037:111 :**

1.	-
----	---

**Описание местоположения зданий, сооружений,  
объектов незавершенного строительства на земельном участке**

**1. Сведения о характерных точках контура объекта недвижимости  
с кадастровым номером : 13:01:0132037:149 :**

Система координат МСК-13, зона 1

Зона № 1

Обозначение характерных точек контура	Содержатся в Едином государственном реестре недвижимости			Определены в ходе выполнения комплексных кадастровых работ			Метод опреде ления коор динат	Формулы, примененные для расчета средней квадратической погрешности определения координат характерных точек (Mt), м, с подставленными в такие формулы значениями и итоговые (вычисленные) значения Mt, м
	Координаты, м		Ради ус, м	Координаты, м		Ради ус, м		
	X	Y	R	X	Y	R		
1	2	3	4	5	6	7	8	9
н306О	-	-	-	468015.49	1358929.7 8	-	Метод спутниковых геодезически х измерений (определени й)	0.1
н307О	-	-	-	468007.20	1358928.4 8	-	Метод спутниковых геодезически х измерений (определени й)	0.1
н308О	-	-	-	468008.24	1358919.8 8	-	Метод спутниковых геодезически х измерений (определени й)	0.1
н309О	-	-	-	468016.69	1358921.3 3	-	Метод спутниковых геодезически х измерений (определени й)	0.1
н306О	-	-	-	468015.49	1358929.7 8	-	Метод спутниковых геодезически х измерений (определени й)	0.1

**2. Сведения о характеристиках объекта недвижимости  
с кадастровым номером : 13:01:0132037:149 :**

№ п/п	Наименование характеристики	Значение характеристики
1	2	3
1.	Вид объекта недвижимости	здание
2.	Ранее присвоенный государственный учетный номер (инвентарный) здания, сооружения, объекта незавершенного строительства	-
3.	Кадастровый номер земельного участка (земельных участков), в границах которого (которых) расположены здание, сооружение, объект незавершенного строительства	13:01:0132037:26

**2. Сведения о характеристиках объекта недвижимости с кадастровым номером : 13:01:0132037:149 :**

№ п/п	Наименование характеристики	Значение характеристики
1	2	3
4.	Уникальный учетный номер кадастрового квартала, в границах которого расположены здание, сооружение, объект незавершенного строительства	13:01:0132037
5.	Адрес здания, сооружения, объекта незавершенного строительства	Российская Федерация, Республика Мордовия, район Ардатовский, город Ардатов, улица Пожарского, дом 51а
5.1.	Сведения о местоположении здания, сооружения, объекта незавершенного строительства (при отсутствии адреса) в структурированном в соответствии с федеральной информационной адресной системой виде	-
5.2.	Дополнительные сведения о местоположении	-
6.	Иные сведения	-

**3. Пояснения к сведениям об объекте недвижимости с кадастровым номером 13:01:0132037:149 :**

1.	-
----	---

**Описание местоположения зданий, сооружений,  
объектов незавершенного строительства на земельном участке**

**1. Сведения о характерных точках контура объекта недвижимости  
с кадастровым номером : 13:01:0132037:112 :**

Система координат МСК-13, зона 1

Зона № 1

Обозначение характерных точек контура	Содержатся в Едином государственном реестре недвижимости			Определены в ходе выполнения комплексных кадастровых работ			Метод опреде ления коор динат	Формулы, примененные для расчета средней квадратической погрешности определения координат характерных точек (Mt), м, с подставленными в такие формулы значениями и итоговые (вычисленные) значения Mt, м
	Координаты, м		Ради ус, м	Координаты, м		Ради ус, м		
	X	Y	R	X	Y	R		
1	2	3	4	5	6	7	8	9
н314О	-	-	-	468611.28	1358936.6 3	-	Метод спутниковых геодезически х измерений (определени й)	0.1
н315О	-	-	-	468613.83	1358944.6 9	-	Метод спутниковых геодезически х измерений (определени й)	0.1
н316О	-	-	-	468608.63	1358946.4 9	-	Метод спутниковых геодезически х измерений (определени й)	0.1
н317О	-	-	-	468605.79	1358937.9 9	-	Метод спутниковых геодезически х измерений (определени й)	0.1
н314О	-	-	-	468611.28	1358936.6 3	-	Метод спутниковых геодезически х измерений (определени й)	0.1

**2. Сведения о характеристиках объекта недвижимости  
с кадастровым номером : 13:01:0132037:112 :**

№ п/п	Наименование характеристики	Значение характеристики
1	2	3
1.	Вид объекта недвижимости	здание
2.	Ранее присвоенный государственный учетный номер (инвентарный) здания, сооружения, объекта незавершенного строительства	-
3.	Кадастровый номер земельного участка (земельных участков), в границах которого (которых) расположены здание, сооружение, объект незавершенного строительства	13:01:0132037:20

**2. Сведения о характеристиках объекта недвижимости с кадастровым номером : 13:01:0132037:112 :**

№ п/п	Наименование характеристики	Значение характеристики
1	2	3
4.	Уникальный учетный номер кадастрового квартала, в границах которого расположены здание, сооружение, объект незавершенного строительства	13:01:0132037
5.	Адрес здания, сооружения, объекта незавершенного строительства	Российская Федерация, Республика Мордовия, район Ардатовский, город Ардатов, улица Пожарского, дом 117
5.1.	Сведения о местоположении здания, сооружения, объекта незавершенного строительства (при отсутствии адреса) в структурированном в соответствии с федеральной информационной адресной системой виде	-
5.2.	Дополнительные сведения о местоположении	-
6.	Иные сведения	-

**3. Пояснения к сведениям об объекте недвижимости с кадастровым номером 13:01:0132037:112 :**

1.	-
----	---

**Сведения о зданиях, сооружениях, объектах незавершенного строительства, необходимые для исправления реестровых ошибок в сведениях об описании их местоположения**

**1. Сведения о характерных точках контура**

**здание**

вид объекта недвижимости (здание, сооружение, объект незавершенного строительства)

**с кадастровым номером 13:01:0132037:138 :**

Система координат МСК-13, зона 1

Зона № 1

Обозначение характерных точек контура	Содержатся в Едином государственном реестре недвижимости			Определены в ходе выполнения комплексных кадастровых работ			Метод опреде ления коор динат	Формулы, примененные для расчета средней квадратической погрешности определения координат характерных точек (Mt), м, с подставленными в такие формулы значениями и итоговые (вычисленные) значения Mt, м
	Координаты, м		Ради ус, м	Координаты, м		Ради ус, м		
	X	Y	R	X	Y	R		
1	2	3	4	5	6	7	8	9
1	468436.31	1358871.0 2	-	468437.7 6	1358871.5 1	-	Метод спутниковых геодезически х измерений (определений )	0.1
2	468435.10	1358876.5 9	-	468436.5 5	1358877.0 8	-	Метод спутниковых геодезически х измерений (определений )	0.1
3	468425.81	1358874.5 7	-	468427.2 6	1358875.0 6	-	Метод спутниковых геодезически х измерений (определений )	0.1
4	468427.79	1358865.4 8	-	468429.2 4	1358865.9 7	-	Метод спутниковых геодезически х измерений (определений )	0.1
5	468435.32	1358867.1 2	-	468436.7 7	1358867.6 1	-	Метод спутниковых геодезически х измерений (определений )	0.1
6	468434.55	1358870.6 4	-	468436.0 0	1358871.1 3	-	Метод спутниковых геодезически х измерений (определений )	0.1
1	468436.31	1358871.0 2	-	468437.7 6	1358871.5 1	-	Метод спутниковых геодезически х измерений (определений )	0.1

<b>Сведения о зданиях, сооружениях, объектах незавершенного строительства, необходимые для исправления реестровых ошибок в сведениях об описании их местоположения</b>
--

<b>2. Иные сведения об объекте недвижимости с кадастровым номером: 13:01:0132037:138 :</b>
--

1.
----

<b>3. Пояснения к сведениям об объекте недвижимости с кадастровым номером 13:01:0132037:138 :</b>
---

1.
----

-
---

**Сведения о зданиях, сооружениях, объектах незавершенного строительства, необходимые для исправления реестровых ошибок в сведениях об описании их местоположения**

**1. Сведения о характерных точках контура**

**здание**

вид объекта недвижимости (здание, сооружение, объект незавершенного строительства)

с кадастровым номером **13:01:0132037:264** :

Система координат МСК-13, зона 1

Зона № 1

Обозначение характерных точек контура	Содержатся в Едином государственном реестре недвижимости			Определены в ходе выполнения комплексных кадастровых работ			Метод опреде ления коор динат	Формулы, примененные для расчета средней квадратической погрешности определения координат характерных точек (Mt), м, с подставленными в такие формулы значениями и итоговые (вычисленные) значения Mt, м
	Координаты, м		Ради ус, м	Координаты, м		Ради ус, м		
	X	Y	R	X	Y	R		
1	2	3	4	5	6	7	8	9
7	468494.56	1358885.3 8	-	468496.7 2	1358886.7 6	-	Метод спутниковых геодезически х измерений (определений )	0.1
8	468493.25	1358889.6 5	-	468495.4 1	1358891.0 3	-	Метод спутниковых геодезически х измерений (определений )	0.1
9	468484.27	1358886.8 8	-	468486.4 3	1358888.2 6	-	Метод спутниковых геодезически х измерений (определений )	0.1
10	468487.12	1358877.6 1	-	468489.2 8	1358878.9 9	-	Метод спутниковых геодезически х измерений (определений )	0.1
11	468493.70	1358879.7 1	-	468495.8 6	1358881.0 9	-	Метод спутниковых геодезически х измерений (определений )	0.1
12	468492.15	1358884.7 0	-	468494.3 1	1358886.0 8	-	Метод спутниковых геодезически х измерений (определений )	0.1
7	468494.56	1358885.3 8	-	468496.7 2	1358886.7 6	-	Метод спутниковых геодезически х измерений (определений )	0.1

<b>Сведения о зданиях, сооружениях, объектах незавершенного строительства, необходимые для исправления реестровых ошибок в сведениях об описании их местоположения</b>
--

<b>2. Иные сведения об объекте недвижимости с кадастровым номером: 13:01:0132037:264 :</b>
--

1.
----

<b>3. Пояснения к сведениям об объекте недвижимости с кадастровым номером 13:01:0132037:264 :</b>
---

1.
----

-
---

**Сведения о зданиях, сооружениях, объектах незавершенного строительства, необходимые для исправления реестровых ошибок в сведениях об описании их местоположения**

**1. Сведения о характерных точках контура**

**здание**

вид объекта недвижимости (здание, сооружение, объект незавершенного строительства)

**с кадастровым номером 13:01:0132037:152 :**

Система координат МСК-13, зона 1

Зона № 1

Обозначение характерных точек контура	Содержатся в Едином государственном реестре недвижимости		Определены в ходе выполнения комплексных кадастровых работ		Метод опреде ления коор динат	Формулы, примененные для расчета средней квадратической погрешности определения координат характерных точек (Mt), м, с подставленными в такие формулы значениями и итоговые (вычисленные) значения Mt, м		
	Координаты, м		Ради ус, м	Координаты, м			Ради ус, м	
	X	Y	R	X			Y	R
1	2	3	4	5	6	7	8	9
93	468202.16	1358816.0 6	-	468201.0 5	1358816.4 8	-	Метод спутниковых геодезически х измерений (определений )	0.1
94	468200.56	1358825.2 8	-	468199.6 1	1358825.1 2	-	Метод спутниковых геодезически х измерений (определений )	0.1
95	468184.41	1358822.4 8	-	468184.4 1	1358822.4 8	-	Метод спутниковых геодезически х измерений (определений )	0.1
96	468186.01	1358813.2 6	-	468185.8 5	1358814.1 8	-	Метод спутниковых геодезически х измерений (определений )	0.1
93	468202.16	1358816.0 6	-	468201.0 5	1358816.4 8	-	Метод спутниковых геодезически х измерений (определений )	0.1

**2. Иные сведения об объекте недвижимости  
с кадастровым номером: 13:01:0132037:152 :**

1.

**3. Пояснения к сведениям об объекте недвижимости с кадастровым номером 13:01:0132037:152 :**

1.

-

**Сведения о зданиях, сооружениях, объектах незавершенного строительства, необходимые для исправления реестровых ошибок в сведениях об описании их местоположения**

**1. Сведения о характерных точках контура**

**здание**

вид объекта недвижимости (здание, сооружение, объект незавершенного строительства)

с кадастровым номером 13:01:0132036:92 :

Система координат МСК-13, зона 1

Зона № 1

Обозначение характерных точек контура	Содержатся в Едином государственном реестре недвижимости			Определены в ходе выполнения комплексных кадастровых работ			Метод опреде ления коор динат	Формулы, примененные для расчета средней квадратической погрешности определения координат характерных точек (Mt), м, с подставленными в такие формулы значениями и итоговые (вычисленные) значения Mt, м
	Координаты, м		Ради ус, м	Координаты, м		Ради ус, м		
	X	Y	R	X	Y	R		
1	2	3	4	5	6	7	8	9
105	468116.74	1358800.1 7	-	468116.5 5	1358801.0 1	-	Метод спутниковых геодезически х измерений (определений )	0.1
106	468114.46	1358810.2 1	-	468114.4 6	1358810.2 1	-	Метод спутниковых геодезически х измерений (определений )	0.1
107	468109.68	1358809.1 3	-	468107.5 2	1358808.3 6	-	Метод спутниковых геодезически х измерений (определений )	0.1
108	468111.96	1358799.0 8	-	468109.5 3	1358799.3 0	-	Метод спутниковых геодезически х измерений (определений )	0.1
105	468116.74	1358800.1 7	-	468116.5 5	1358801.0 1	-	Метод спутниковых геодезически х измерений (определений )	0.1

**2. Иные сведения об объекте недвижимости  
с кадастровым номером: 13:01:0132036:92 :**

1.

**3. Пояснения к сведениям об объекте недвижимости с кадастровым номером 13:01:0132036:92 :**

1.

-

**Сведения о зданиях, сооружениях, объектах незавершенного строительства, необходимые для исправления реестровых ошибок в сведениях об описании их местоположения**

**1. Сведения о характерных точках контура**

**здание**

вид объекта недвижимости (здание, сооружение, объект незавершенного строительства)

с кадастровым номером 13:01:0132037:85 :

Система координат МСК-13, зона 1

Зона № 1

Обозначение характерных точек контура	Содержатся в Едином государственном реестре недвижимости			Определены в ходе выполнения комплексных кадастровых работ			Метод опреде ления коор динат	Формулы, примененные для расчета средней квадратической погрешности определения координат характерных точек (Mt), м, с подставленными в такие формулы значениями и итоговые (вычисленные) значения Mt, м
	Координаты, м		Ради ус, м	Координаты, м		Ради ус, м		
	X	Y	R	X	Y	R		
1	2	3	4	5	6	7	8	9
109	468008.39	1358900.3 9	-	468008.3 9	1358900.3 9	-	Метод спутниковых геодезически х измерений (определений )	0.1
110	468007.00	1358909.0 7	-	468007.0 0	1358909.0 7	-	Метод спутниковых геодезически х измерений (определений )	0.1
111	467997.78	1358907.6 0	-	467995.2 1	1358907.1 1	-	Метод спутниковых геодезически х измерений (определений )	0.1
112	467999.51	1358896.7 7	-	467997.3 1	1358896.4 1	-	Метод спутниковых геодезически х измерений (определений )	0.1
113	468003.88	1358897.4 7	-	468003.8 8	1358897.4 7	-	Метод спутниковых геодезически х измерений (определений )	0.1
114	468003.54	1358899.6 0	-	468003.5 4	1358899.6 0	-	Метод спутниковых геодезически х измерений (определений )	0.1
109	468008.39	1358900.3 9	-	468008.3 9	1358900.3 9	-	Метод спутниковых геодезически х измерений (определений )	0.1

<b>Сведения о зданиях, сооружениях, объектах незавершенного строительства, необходимые для исправления реестровых ошибок в сведениях об описании их местоположения</b>
--

<b>2. Иные сведения об объекте недвижимости с кадастровым номером: 13:01:0132037:85 :</b>
---

1.
----

<b>3. Пояснения к сведениям об объекте недвижимости с кадастровым номером 13:01:0132037:85 :</b>
--

1.
----

-
---

**Сведения о зданиях, сооружениях, объектах незавершенного строительства, необходимые для исправления реестровых ошибок в сведениях об описании их местоположения**

**1. Сведения о характерных точках контура**

**здание**

вид объекта недвижимости (здание, сооружение, объект незавершенного строительства)

**с кадастровым номером 13:01:0132037:104 :**

Система координат МСК-13, зона 1

Зона № 1

Обозначение характерных точек контура	Содержатся в Едином государственном реестре недвижимости			Определены в ходе выполнения комплексных кадастровых работ			Метод опреде ления коор динат	Формулы, примененные для расчета средней квадратической погрешности определения координат характерных точек (Mt), м, с подставленными в такие формулы значениями и итоговые (вычисленные) значения Mt, м
	Координаты, м		Ради ус, м	Координаты, м		Ради ус, м		
	X	Y	R	X	Y	R		
1	2	3	4	5	6	7	8	9
132	468298.98	1358946.5 7	-	468298.9 8	1358946.5 7	-	Метод спутниковых геодезически х измерений (определений )	0.1
133	468297.57	1358955.7 4	-	468297.6 7	1358955.0 7	-	Метод спутниковых геодезически х измерений (определений )	0.1
134	468286.61	1358954.4 3	-	468286.7 2	1358953.7 3	-	Метод спутниковых геодезически х измерений (определений )	0.1
135	468288.02	1358945.2 6	-	468288.0 2	1358945.2 6	-	Метод спутниковых геодезически х измерений (определений )	0.1
132	468298.98	1358946.5 7	-	468298.9 8	1358946.5 7	-	Метод спутниковых геодезически х измерений (определений )	0.1

**2. Иные сведения об объекте недвижимости  
с кадастровым номером: 13:01:0132037:104 :**

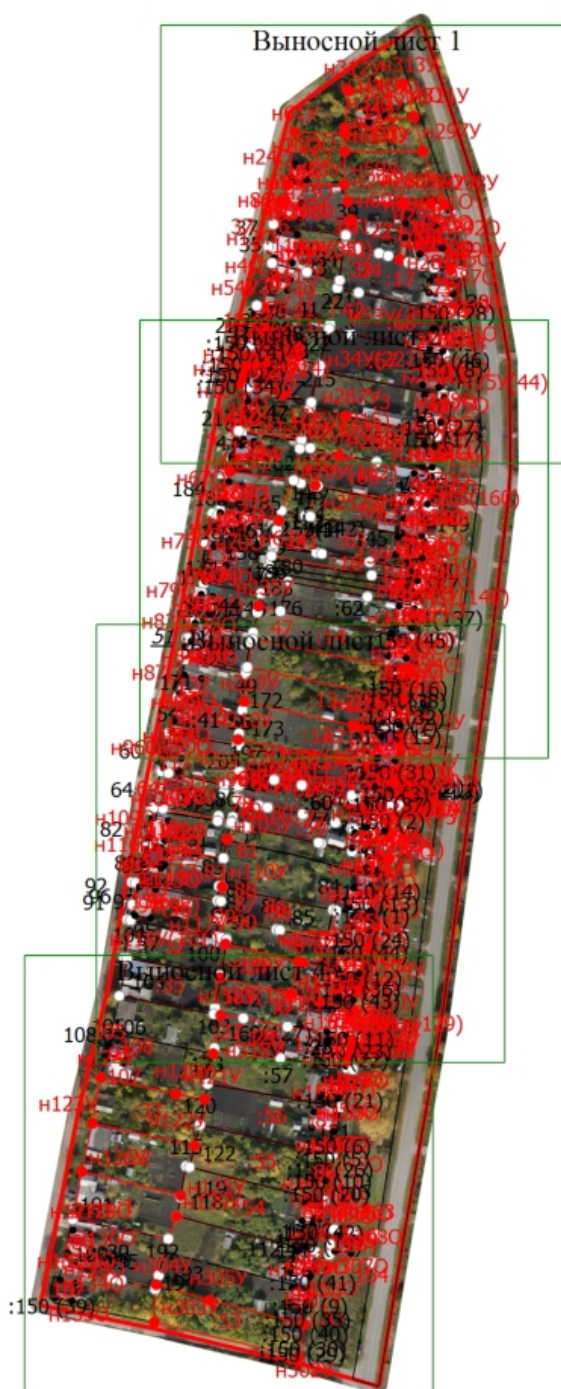
1.

**3. Пояснения к сведениям об объекте недвижимости с кадастровым номером 13:01:0132037:104 :**

1.

-

# Схема границ земельных участков



Масштаб 1:4000

## Условные обозначения

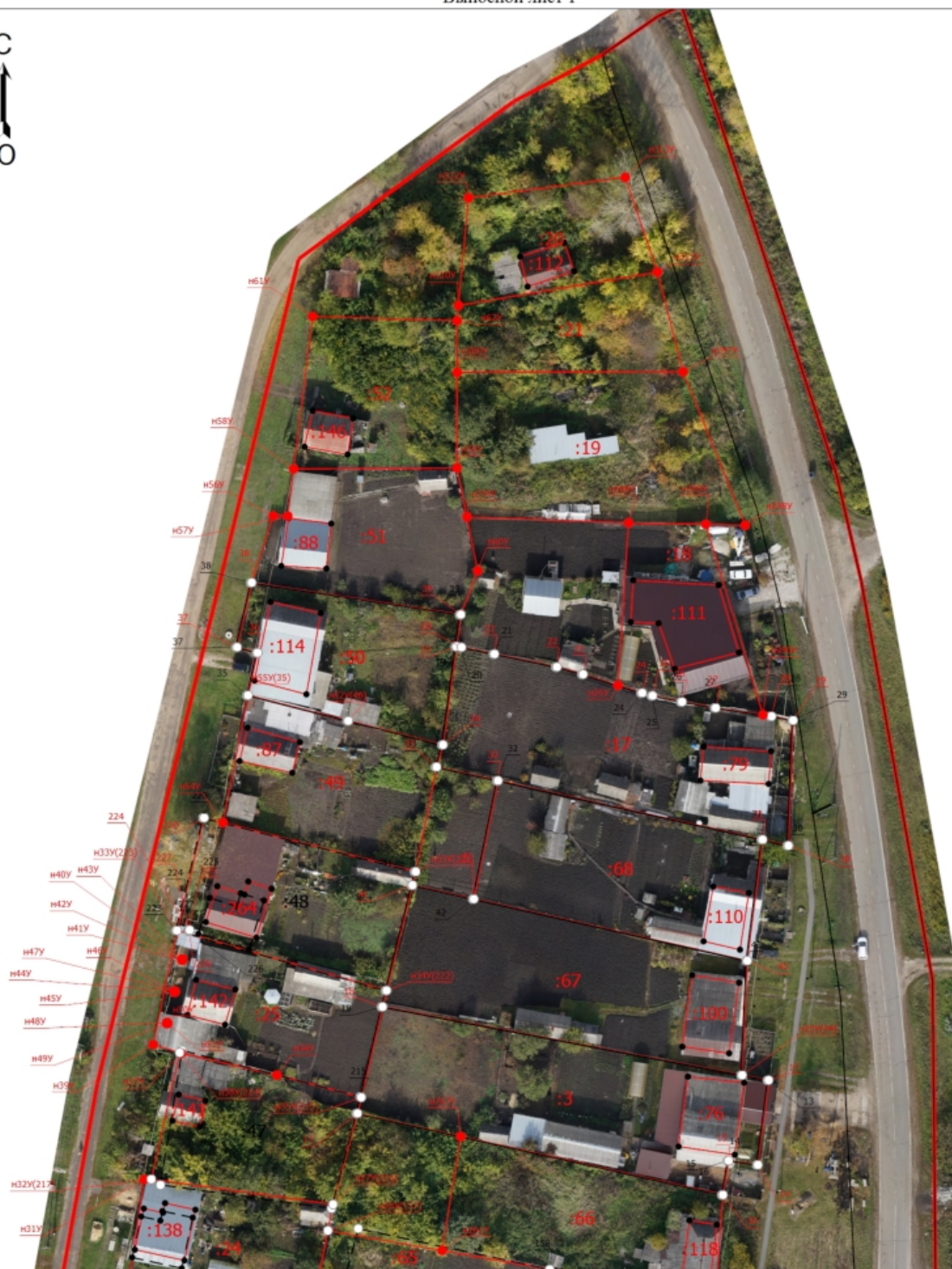
- |           |   |
|-----------|---|
| —         | - Часть границы, местоположение которой определено при выполнении кадастровых работ     |
| 1         | - Обозначение характерной точки, местоположение которой не изменилось или было уточнено |
| <u>17</u> | - Обозначение ликвидируемой характерной точки   |
| н10       | - Обозначение новой характерной точки   |
| :70E      | - Кадастровый номер земельного участка  |
| :27       | - Уточняемый земельный участок  |
| :92       | - Кадастровый номер здания  |
| :87       | - Уточняемое здание   |
| :75 (1)   | - Обозначение контура земельного участка  |

## Схема границ земельных участков

- \_\_\_\_\_ - Часть границы, сведения ЕГРН о которой позволяют однозначно определить ее положение на местности
- \_\_\_\_\_ - Граница кадастрового квартала

# Схема границ земельных участков

Выносной лист 1



Масштаб 1:1200

## Условные обозначения

- |           |   |
|-----------|---|
| —         | - Часть границы, местоположение которой определено при выполнении кадастровых работ     |
| 1         | - Обозначение характерной точки, местоположение которой не изменилось или было уточнено |
| <u>17</u> | - Обозначение ликвидируемой характерной точки   |
| н10       | - Обозначение новой характерной точки   |
| :70E      | - Кадастровый номер земельного участка  |
| :24       | - Уточняемый земельный участок  |
| :138      | - Кадастровый номер здания  |
| :87       | - Уточняемое здание   |
| :75 (14)  | - Обозначение контура земельного участка  |

## Схема границ земельных участков

\_\_\_\_\_ - Часть границы, сведения ЕГРН о которой позволяют однозначно определить ее положение на местности

\_\_\_\_\_ - Граница кадастрового квартала

:48 (1)

- Ликвидируемый контур земельного участка

:48 (2)

- Образуемый контур земельного участка



- Пункт геодезической сети специального назначения, созданной в соответствии с законодательством Российской Федерации о геодезии и картографии

### Схема границ земельных участков

Выносной лист 2



Масштаб 1:1200

### Условные обозначения

- |          |   |
|----------|---|
| 1        | - Часть границы, местоположение которой определено при выполнении кадастровых работ     |
| 17       | - Обозначение характерной точки, местоположение которой не изменилось или было уточнено |
| n10      | - Обозначение ликвидируемой характерной точки   |
| :70E     | - Обозначение новой характерной точки   |
| :24      | - Кадастровый номер земельного участка  |
| :104     | - Уточняемый земельный участок  |
| :141     | - Кадастровый номер здания  |
| :75 (10) | - Уточняемое здание   |
|          | - Обозначение контура земельного участка  |

## Схема границ земельных участков

\_\_\_\_\_ - Часть границы, сведения ЕГРН о которой позволяют однозначно определить ее положение на местности

\_\_\_\_\_ - Граница кадастрового квартала

:48 (1)

- Ликвидируемый контур земельного участка

:48 (2)

- Образуемый контур земельного участка



- Пункт геодезической сети специального назначения, созданной в соответствии с законодательством Российской Федерации о геодезии и картографии

## Выносной лист 3



Масштаб 1:1200

- Часть границы, местоположение которой определено при выполнении кадастровых работ

- |           |   |
|-----------|---|
| 1         | - Обозначение характерной точки, местоположение которой не изменилось или было уточнено |
| <u>17</u> | - Обозначение ликвидируемой характерной точки   |
| н10       | - Обозначение новой характерной точки   |
| :70E      | - Кадастровый номер земельного участка  |
| :27       | - Уточняемый земельный участок  |
| :92       | - Кадастровый номер здания  |
| :129      | - Уточняемое здание   |
| :75 (5)   | - Обозначение контура земельного участка  |

Схема границ земельных участков

- Часть границы, сведения ЕГРН о которой позволяют однозначно определить ее положение на местности

- Граница кадастрового квартала

:28 (2)

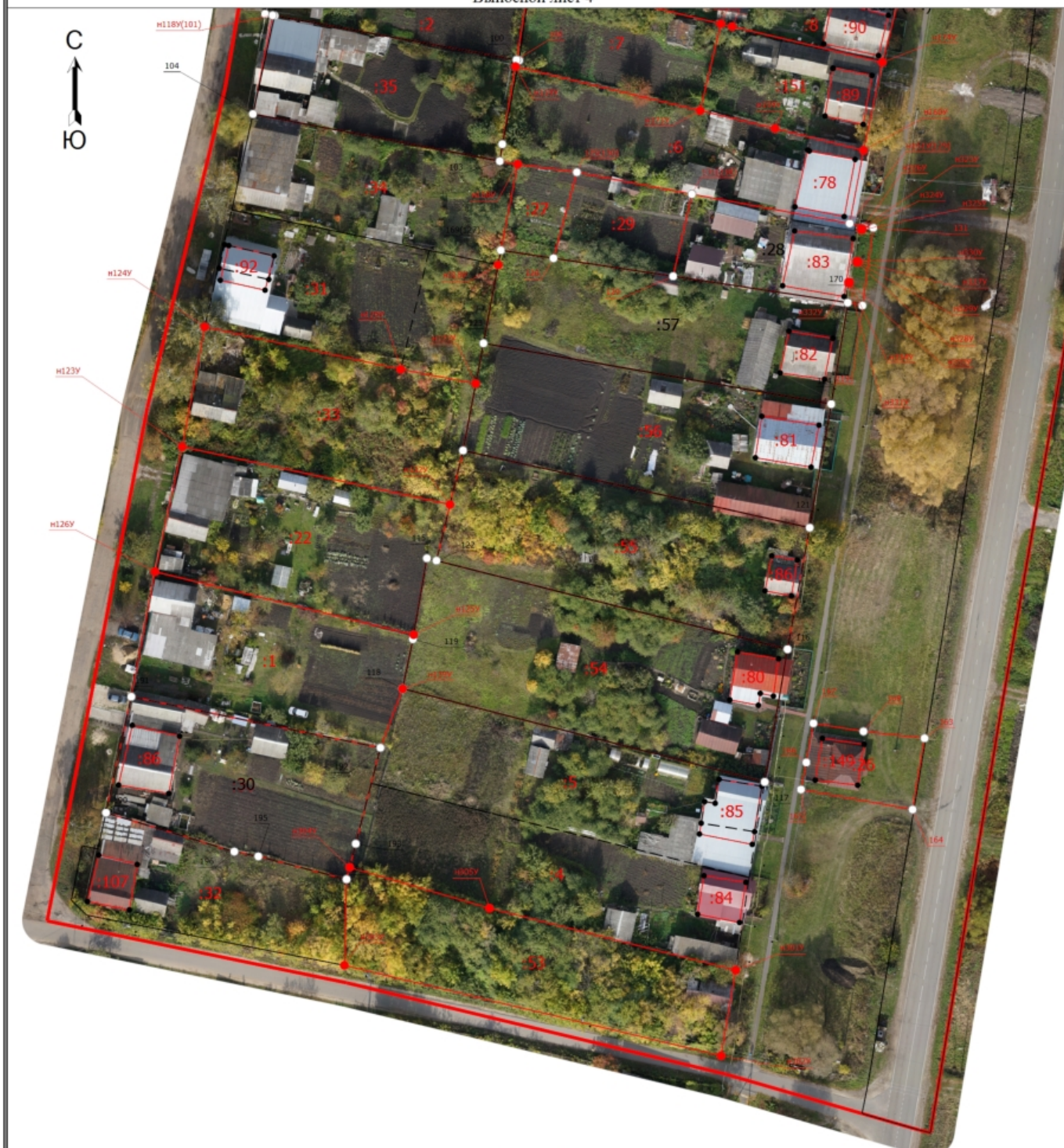
- Образуемый контур земельного участка



- Пункт геодезической сети специального назначения, созданной в соответствии с законодательством Российской Федерации о геодезии и картографии

# Схема границ земельных участков

Выносной лист 4



Масштаб 1:1200

### Условные обозначения

- |           |   |
|-----------|---|
| —         | - Часть границы, местоположение которой определено при выполнении кадастровых работ     |
| 1         | - Обозначение характерной точки, местоположение которой не изменилось или было уточнено |
| <u>17</u> | - Обозначение ликвидируемой характерной точки   |
| n10       | - Обозначение новой характерной точки   |
| :70E      | - Кадастровый номер земельного участка  |
| :27       | - Уточняемый земельный участок  |
| :92       | - Кадастровый номер здания  |
| :87       | - Уточняемое здание   |
| :75 (1)   | - Обозначение контура земельного участка  |

## Схема границ земельных участков

- \_\_\_\_\_ - Часть границы, сведения ЕГРН о которой позволяют однозначно определить ее положение на местности
- \_\_\_\_\_ - Граница кадастрового квартала









## Схема геодезических построений



### Условные обозначения

- Часть границы, местоположение которой определено при выполнении кадастровых работ
- - Характерная точка границы земельного участка, сведения ЕГРН о которой соответствуют требованиям, установленным в соответствии с частью 13 статьи 22 Федерального закона от 13 июля 2015 г. N 218-ФЗ "О государственной регистрации недвижимости"
- - Характерная точка контура здания, сооружения, объекта незавершенного строительства
- - Характерная точка границы, сведения о которой позволяют однозначно определить ее положение на местности
- 1 - Обозначение характерной точки, местоположение которой не изменилось или было уточнено
- 17 - Обозначение ликвидируемой характерной точки
- н10** - Обозначение новой характерной точки
- :27 - Уточняемый земельный участок
- :87 - Уточняемое здание

## Схема геодезических построений

-  - Часть контура, образованного проекцией вновь образованного наземного конструктивного элемента здания, сооружения, объекта незавершенного строительства
-  - Граница здания
-  - Часть границы, сведения ЕГРН о которой позволяют однозначно определить ее положение на местности
-  - Часть контура, образованного проекцией существующего в ЕГРН наземного конструктивного элемента здания, сооружения, объекта незавершенного строительства
-  - Граница земельного участка
-  - Пункт геодезической сети специального назначения, созданной в соответствии с законодательством Российской Федерации о геодезии и картографии
-  - Характерная точка границы земельного участка, сведения ЕГРН о которой не соответствуют требованиям, установленным в соответствии с частью 13 статьи 22 Федерального закона от 13 июля 2015 г. N 218-ФЗ "О государственной регистрации недвижимости"
-  - Характерная точка границы земельного участка, сведения о которой отсутствуют в ЕГРН, местоположение которой определено при кадастровых работах (новая характерная точка)

## Решение об утверждении

**АКТ  
СОГЛАСОВАНИЯ МЕСТОПОЛОЖЕНИЯ ГРАНИЦ ЗЕМЕЛЬНЫХ УЧАСТКОВ  
ПРИ ВЫПОЛНЕНИИ КОМПЛЕКСНЫХ КАДАСТРОВЫХ РАБОТ**

**13:01:0132037**

наименование субъекта Российской Федерации, муниципального образования, населенного пункта, уникальные учетные номера кадастровых кварталов, а также иные сведения, позволяющие определить местоположение территории, на которой выполняются комплексные кадастровые работы

N п/п	Обозначение части (характерной точки) границы		Результат согласования (согласовано/ спорное)	Кадастровые номера или обозначения смежных земельных участков	Сведения о лице, представившем возражения	Реквизиты вступившего в законную силу судебного акта
	от т.	до т.				
1	2	3	4	5	6	7
1	16	—	Согласовано	13:01:0132037:3		
			Согласовано	13:01:0132037:66		
2	17	18	Согласовано	13:01:0132037:3		
			Согласовано	13:01:0132037:25		
3	17	—	Согласовано	13:01:0132037:3		
			Согласовано	13:01:0132037:47		
4	18	н25У	Согласовано	13:01:0132037:3		
			Согласовано	13:01:0132037:67		
5	н26У	24	Согласовано	13:01:0132037:17		
			Согласовано	13:01:0132037:18		
6	24	25	Согласовано	13:01:0132037:17		
			Согласовано	13:01:0132037:18		
7	25	26	Согласовано	13:01:0132037:17		
			Согласовано	13:01:0132037:18		
8	26	27	Согласовано	13:01:0132037:17		
			Согласовано	13:01:0132037:18		
9	31	32	Согласовано	13:01:0132037:17		
			Согласовано	13:01:0132037:68		
10	33	34	Согласовано	13:01:0132037:17		
			Согласовано	13:01:0132037:49		
11	34	19	Согласовано	13:01:0132037:17		
			Согласовано	13:01:0132037:50		
12	н28У	н29У	Согласовано	13:01:0132037:24		
			Согласовано	13:01:0132037:65		
13	н29У	н30У	Согласовано	13:01:0132037:24		
			Согласовано	13:01:0132037:23		

**АКТ  
СОГЛАСОВАНИЯ МЕСТОПОЛОЖЕНИЯ ГРАНИЦ ЗЕМЕЛЬНЫХ УЧАСТКОВ  
ПРИ ВЫПОЛНЕНИИ КОМПЛЕКСНЫХ КАДАСТРОВЫХ РАБОТ**

**13:01:0132037**

наименование субъекта Российской Федерации, муниципального образования, населенного пункта, уникальные учетные номера кадастровых кварталов, а также иные сведения, позволяющие определить местоположение территории, на которой выполняются комплексные кадастровые работы

N п/п	Обозначение части (характерной точки) границы		Результат согласования (согласовано/ спорное)	Кадастровые номера или обозначения смежных земельных участков	Сведения о лице, представившем возражения	Реквизиты вступившего в законную силу судебного акта
	от т.	до т.				
1	2	3	4	5	6	7
14	н32У	н33У	Согласовано	13:01:0132037:25		
			Согласовано	13:01:0132037:48 (2)		
15	н33У	18	Согласовано	13:01:0132037:25		
			Согласовано	13:01:0132037:67		
16	17	н34У	Согласовано	13:01:0132037:25		
			Согласовано	13:01:0132037:47		
17	н34У	н35У	Согласовано	13:01:0132037:25		
			Согласовано	13:01:0132037:47		
18	н35У	н36У	Согласовано	13:01:0132037:25		
			Согласовано	13:01:0132037:47		
19	н47У	—	Согласовано	13:01:0132037:48 (2)		
			Согласовано	13:01:0132037:49		
20	н48У	н33У	Согласовано	13:01:0132037:48 (2)		
			Согласовано	13:01:0132037:67		
21	н57У	34	Согласовано	13:01:0132037:49		
			Согласовано	13:01:0132037:50		
22	н59У	н57У	Согласовано	13:01:0132037:49		
			Согласовано	13:01:0132037:50		
23	49	50	Согласовано	13:01:0132037:50		
			Согласовано	13:01:0132037:51		
24	н62У	н63У	Согласовано	13:01:0132037:51		
			Согласовано	13:01:0132037:52		
25	н63У	—	Согласовано	13:01:0132037:51		
			Согласовано	13:01:0132037:19		
26	н66У	—	Согласовано	13:01:0132037:52		
			Согласовано	13:01:0132037:21		

**АКТ  
СОГЛАСОВАНИЯ МЕСТОПОЛОЖЕНИЯ ГРАНИЦ ЗЕМЕЛЬНЫХ УЧАСТКОВ  
ПРИ ВЫПОЛНЕНИИ КОМПЛЕКСНЫХ КАДАСТРОВЫХ РАБОТ**

**13:01:0132037**

наименование субъекта Российской Федерации, муниципального образования, населенного пункта, уникальные учетные номера кадастровых кварталов, а также иные сведения, позволяющие определить местоположение территории, на которой выполняются комплексные кадастровые работы

N п/п	Обозначение части (характерной точки) границы		Результат согласования (согласовано/ спорное)	Кадастровые номера или обозначения смежных земельных участков	Сведения о лице, представившем возражения	Реквизиты вступившего в законную силу судебного акта
	от т.	до т.				
1	2	3	4	5	6	7
27	н63У	—	Согласовано	13:01:0132037:52		
			Согласовано	13:01:0132037:19		
28	52	53	Согласовано	13:01:0132037:67		
			Согласовано	13:01:0132037:68		
29	н29У	—	Согласовано	13:01:0132037:23		
			Согласовано	13:01:0132037:65		
30	165	—	Согласовано	13:01:0132037:23		
			Согласовано	13:01:0132037:63		
31	224	—	Согласовано	13:01:0132037:23		
			Согласовано	13:01:0132037:46		
32	55	56	Согласовано	13:01:0132037:43		
			Согласовано	13:01:0132037:44		
33	56	57	Согласовано	13:01:0132037:43		
			Согласовано	13:01:0132037:14		
34	58	59	Согласовано	13:01:0132037:43		
			Согласовано	13:01:0132037:13		
35	64	65	Согласовано	13:01:0132037:40		
			Согласовано	13:01:0132037:41		
36	65	66	Согласовано	13:01:0132037:40		
			Согласовано	13:01:0132037:11		
37	66	67	Согласовано	13:01:0132037:40		
			Согласовано	13:01:0132037:11		
38	67	н96У	Согласовано	13:01:0132037:40		
			Согласовано	13:01:0132037:60		
39	н96У	68	Согласовано	13:01:0132037:40		
			Согласовано	13:01:0132037:60		

**АКТ  
СОГЛАСОВАНИЯ МЕСТОПОЛОЖЕНИЯ ГРАНИЦ ЗЕМЕЛЬНЫХ УЧАСТКОВ  
ПРИ ВЫПОЛНЕНИИ КОМПЛЕКСНЫХ КАДАСТРОВЫХ РАБОТ**

**13:01:0132037**

наименование субъекта Российской Федерации, муниципального образования, населенного пункта, уникальные учетные номера кадастровых кварталов, а также иные сведения, позволяющие определить местоположение территории, на которой выполняются комплексные кадастровые работы

N п/п	Обозначение части (характерной точки) границы		Результат согласования (согласовано/ спорное)	Кадастровые номера или обозначения смежных земельных участков	Сведения о лице, представившем возражения	Реквизиты вступившего в законную силу судебного акта
	от т.	до т.				
1	2	3	4	5	6	7
40	68	69	Согласовано	13:01:0132037:40		
			Согласовано	13:01:0132037:39		
41	69	н101У	Согласовано	13:01:0132037:39		
			Согласовано	13:01:0132037:60		
42	н101У	н102У	Согласовано	13:01:0132037:39		
			Согласовано	13:01:0132037:59		
43	н102У	72	Согласовано	13:01:0132037:39		
			Согласовано	13:01:0132037:59		
44	72	73	Согласовано	13:01:0132037:39		
			Согласовано	13:01:0132037:59		
45	73	74	Согласовано	13:01:0132037:39		
			Согласовано	13:01:0132037:38		
46	н101У	76	Согласовано	13:01:0132037:59		
			Согласовано	13:01:0132037:60		
47	76	77	Согласовано	13:01:0132037:59		
			Согласовано	13:01:0132037:60		
48	77	н103У	Согласовано	13:01:0132037:59		
			Согласовано	13:01:0132037:60		
49	н103У	79	Согласовано	13:01:0132037:59		
			Согласовано	13:01:0132037:60		
50	79	н104У	Согласовано	13:01:0132037:59		
			Согласовано	13:01:0132037:60		
51	н105У	н106У	Согласовано	13:01:0132037:59		
			Согласовано	13:01:0132037:60		
52	н106У	83	Согласовано	13:01:0132037:59		
			Согласовано	13:01:0132037:60		

**АКТ  
СОГЛАСОВАНИЯ МЕСТОПОЛОЖЕНИЯ ГРАНИЦ ЗЕМЕЛЬНЫХ УЧАСТКОВ  
ПРИ ВЫПОЛНЕНИИ КОМПЛЕКСНЫХ КАДАСТРОВЫХ РАБОТ**

**13:01:0132037**

наименование субъекта Российской Федерации, муниципального образования, населенного пункта, уникальные учетные номера кадастровых кварталов, а также иные сведения, позволяющие определить местоположение территории, на которой выполняются комплексные кадастровые работы

N п/п	Обозначение части (характерной точки) границы		Результат согласования (согласовано/ спорное)	Кадастровые номера или обозначения смежных земельных участков	Сведения о лице, представившем возражения	Реквизиты вступившего в законную силу судебного акта
	от т.	до т.				
1	2	3	4	5	6	7
53	н107У	н108У	Согласовано	13:01:0132037:59		
			Согласовано	13:01:0132037:10		
54	н108У	87	Согласовано	13:01:0132037:59		
			Согласовано	13:01:0132037:10		
55	87	88	Согласовано	13:01:0132037:59		
			Согласовано	13:01:0132037:10		
56	88	89	Согласовано	13:01:0132037:59		
			Согласовано	13:01:0132037:10		
57	89	73	Согласовано	13:01:0132037:59		
			Согласовано	13:01:0132037:38		
58	89	н109У	Согласовано	13:01:0132037:38		
			Согласовано	13:01:0132037:10		
59	н109У	91	Согласовано	13:01:0132037:38		
			Согласовано	13:01:0132037:9		
60	91	92	Согласовано	13:01:0132037:38		
			Согласовано	13:01:0132037:37		
61	93	н110У	Согласовано	13:01:0132037:10		
			Согласовано	13:01:0132037:9		
62	н110У	98	Согласовано	13:01:0132037:10		
			Согласовано	13:01:0132037:9		
63	н115У	100	Согласовано	13:01:0132037:58		
			Согласовано	13:01:0132037:9		
64	101	102	Согласовано	13:01:0132037:58		
			Согласовано	13:01:0132037:8		
65	102	103	Согласовано	13:01:0132037:58		
			Согласовано	13:01:0132037:8		

**АКТ  
СОГЛАСОВАНИЯ МЕСТОПОЛОЖЕНИЯ ГРАНИЦ ЗЕМЕЛЬНЫХ УЧАСТКОВ  
ПРИ ВЫПОЛНЕНИИ КОМПЛЕКСНЫХ КАДАСТРОВЫХ РАБОТ**

**13:01:0132037**

наименование субъекта Российской Федерации, муниципального образования, населенного пункта, уникальные учетные номера кадастровых кварталов, а также иные сведения, позволяющие определить местоположение территории, на которой выполняются комплексные кадастровые работы

N п/п	Обозначение части (характерной точки) границы		Результат согласования (согласовано/ спорное)	Кадастровые номера или обозначения смежных земельных участков	Сведения о лице, представившем возражения	Реквизиты вступившего в законную силу судебного акта
	от т.	до т.				
1	2	3	4	5	6	7
66	104	—	Согласовано	13:01:0132037:58		
			Согласовано	13:01:0132037:36		
			Согласовано	13:01:0132037:37		
67	105	104	Согласовано	13:01:0132037:36		
			Согласовано	13:01:0132037:37		
68	106	—	Согласовано	13:01:0132037:36		
			Согласовано	13:01:0132037:2		
			Согласовано	13:01:0132037:8		
69	107	—	Согласовано	13:01:0132037:36		
			Согласовано	13:01:0132037:2		
70	91	н116У	Согласовано	13:01:0132037:37		
			Согласовано	13:01:0132037:9		
71	106	115	Согласовано	13:01:0132037:2		
			Согласовано	13:01:0132037:8		
72	115	н123У	Согласовано	13:01:0132037:2		
			Согласовано	13:01:0132037:8		
73	н123У	116	Согласовано	13:01:0132037:2		
			Согласовано	13:01:0132037:7		
74	116	—	Согласовано	13:01:0132037:2		
			Согласовано	13:01:0132037:35		
75	н124У	—	Согласовано	13:01:0132037:2		
			Согласовано	13:01:0132037:35		
76	116	н125У	Согласовано	13:01:0132037:35		
			Согласовано	13:01:0132037:7		
77	н125У	—	Согласовано	13:01:0132037:35		
			Согласовано	13:01:0132037:6		

**АКТ  
СОГЛАСОВАНИЯ МЕСТОПОЛОЖЕНИЯ ГРАНИЦ ЗЕМЕЛЬНЫХ УЧАСТКОВ  
ПРИ ВЫПОЛНЕНИИ КОМПЛЕКСНЫХ КАДАСТРОВЫХ РАБОТ**

**13:01:0132037**

наименование субъекта Российской Федерации, муниципального образования, населенного пункта, уникальные учетные номера кадастровых кварталов, а также иные сведения, позволяющие определить местоположение территории, на которой выполняются комплексные кадастровые работы

N п/п	Обозначение части (характерной точки) границы		Результат согласования (согласовано/ спорное)	Кадастровые номера или обозначения смежных земельных участков	Сведения о лице, представившем возражения	Реквизиты вступившего в законную силу судебного акта
	от т.	до т.				
1	2	3	4	5	6	7
78	119	—	Согласовано	13:01:0132037:35		
			Согласовано	13:01:0132037:6		
79	н127У	136	Согласовано	13:01:0132037:33		
			Согласовано	13:01:0132037:56		
80	136	н128У	Согласовано	13:01:0132037:33		
			Согласовано	13:01:0132037:55		
81	н128У	н129У	Согласовано	13:01:0132037:33		
			Согласовано	13:01:0132037:22		
82	н128У	138	Согласовано	13:01:0132037:22		
			Согласовано	13:01:0132037:55		
83	138	131	Согласовано	13:01:0132037:22		
			Согласовано	13:01:0132037:54		
84	131	н131У	Согласовано	13:01:0132037:22		
			Согласовано	13:01:0132037:54		
85	н131У	н132У	Согласовано	13:01:0132037:22		
			Согласовано	13:01:0132037:1		
86	н131У	—	Согласовано	13:01:0132037:1		
			Согласовано	13:01:0132037:54		
87	232	231	Согласовано	13:01:0132037:1		
			Согласовано	13:01:0132037:30		
88	138	132	Согласовано	13:01:0132037:54		
			Согласовано	13:01:0132037:55		
89	136	137	Согласовано	13:01:0132037:55		
			Согласовано	13:01:0132037:56		
90	139	140	Согласовано	13:01:0132037:56		
			Согласовано	13:01:0132037:57		

**АКТ  
СОГЛАСОВАНИЯ МЕСТОПОЛОЖЕНИЯ ГРАНИЦ ЗЕМЕЛЬНЫХ УЧАСТКОВ  
ПРИ ВЫПОЛНЕНИИ КОМПЛЕКСНЫХ КАДАСТРОВЫХ РАБОТ**

**13:01:0132037**

наименование субъекта Российской Федерации, муниципального образования, населенного пункта, уникальные учетные номера кадастровых кварталов, а также иные сведения, позволяющие определить местоположение территории, на которой выполняются комплексные кадастровые работы

N п/п	Обозначение части (характерной точки) границы		Результат согласования (согласовано/ спорное)	Кадастровые номера или обозначения смежных земельных участков	Сведения о лице, представившем возражения	Реквизиты вступившего в законную силу судебного акта
	от т.	до т.				
1	2	3	4	5	6	7
91	141	142	Согласовано	13:01:0132037:27		
			Согласовано	13:01:0132037:29		
92	143	—	Согласовано	13:01:0132037:27		
			Согласовано	13:01:0132037:57		
93	н164У	141	Согласовано	13:01:0132037:27		
			Согласовано	13:01:0132037:6		
94	н165У	н166У	Согласовано	13:01:0132037:28 (2)		
			Согласовано	13:01:0132037:6		
95	188	н169У	Согласовано	13:01:0132037:28 (2)		
			Согласовано	13:01:0132037:57		
96	н169У	н165У	Согласовано	13:01:0132037:28 (2)		
			Согласовано	13:01:0132037:29		
97	146	—	Согласовано	13:01:0132037:29		
			Согласовано	13:01:0132037:57		
98	149	147	Согласовано	13:01:0132037:29		
			Согласовано	13:01:0132037:6		
99	н182У	н183У	Согласовано	13:01:0132037:6		
			Согласовано	13:01:0132037:151		
100	н193У	н194У	Согласовано	13:01:0132037:151		
			Согласовано	13:01:0132037:7		
101	н194У	н195У	Согласовано	13:01:0132037:151		
			Согласовано	13:01:0132037:8		
102	н195У	н196У	Согласовано	13:01:0132037:151		
			Согласовано	13:01:0132037:8		
103	н194У	н123У	Согласовано	13:01:0132037:8		
			Согласовано	13:01:0132037:7		

**АКТ  
СОГЛАСОВАНИЯ МЕСТОПОЛОЖЕНИЯ ГРАНИЦ ЗЕМЕЛЬНЫХ УЧАСТКОВ  
ПРИ ВЫПОЛНЕНИИ КОМПЛЕКСНЫХ КАДАСТРОВЫХ РАБОТ**

**13:01:0132037**

наименование субъекта Российской Федерации, муниципального образования, населенного пункта, уникальные учетные номера кадастровых кварталов, а также иные сведения, позволяющие определить местоположение территории, на которой выполняются комплексные кадастровые работы

N п/п	Обозначение части (характерной точки) границы		Результат согласования (согласовано/ спорное)	Кадастровые номера или обозначения смежных земельных участков	Сведения о лице, представившем возражения	Реквизиты вступившего в законную силу судебного акта
	от т.	до т.				
1	2	3	4	5	6	7
104	н227У	н228У	Согласовано	13:01:0132037:11		
			Согласовано	13:01:0132037:60		
105	н228У	н229У	Согласовано	13:01:0132037:11		
			Согласовано	13:01:0132037:60		
106	н229У	н230У	Согласовано	13:01:0132037:11		
			Согласовано	13:01:0132037:60		
107	н230У	н231У	Согласовано	13:01:0132037:11		
			Согласовано	13:01:0132037:60		
108	н231У	67	Согласовано	13:01:0132037:11		
			Согласовано	13:01:0132037:60		
109	65	н232У	Согласовано	13:01:0132037:11		
			Согласовано	13:01:0132037:41		
110	н232У	н233У	Согласовано	13:01:0132037:11		
			Согласовано	13:01:0132037:12		
111	н233У	н234У	Согласовано	13:01:0132037:11		
			Согласовано	13:01:0132037:12		
112	н234У	н235У	Согласовано	13:01:0132037:11		
			Согласовано	13:01:0132037:12		
113	н236У	—	Согласовано	13:01:0132037:11		
			Согласовано	13:01:0132037:60		
114	н232У	213	Согласовано	13:01:0132037:12		
			Согласовано	13:01:0132037:41		
115	213	212	Согласовано	13:01:0132037:12		
			Согласовано	13:01:0132037:41		
116	н241У	н242У	Согласовано	13:01:0132037:12		
			Согласовано	13:01:0132037:13		

**АКТ  
СОГЛАСОВАНИЯ МЕСТОПОЛОЖЕНИЯ ГРАНИЦ ЗЕМЕЛЬНЫХ УЧАСТКОВ  
ПРИ ВЫПОЛНЕНИИ КОМПЛЕКСНЫХ КАДАСТРОВЫХ РАБОТ**

**13:01:0132037**

наименование субъекта Российской Федерации, муниципального образования, населенного пункта, уникальные учетные номера кадастровых кварталов, а также иные сведения, позволяющие определить местоположение территории, на которой выполняются комплексные кадастровые работы

N п/п	Обозначение части (характерной точки) границы		Результат согласования (согласовано/ спорное)	Кадастровые номера или обозначения смежных земельных участков	Сведения о лице, представившем возражения	Реквизиты вступившего в законную силу судебного акта
	от т.	до т.				
1	2	3	4	5	6	7
117	н242У	н243У	Согласовано	13:01:0132037:12		
			Согласовано	13:01:0132037:13		
118	н243У	н244У	Согласовано	13:01:0132037:12		
			Согласовано	13:01:0132037:13		
119	н244У	н245У	Согласовано	13:01:0132037:12		
			Согласовано	13:01:0132037:13		
120	56	216	Согласовано	13:01:0132037:14		
			Согласовано	13:01:0132037:44		
121	216	н257У	Согласовано	13:01:0132037:14		
			Согласовано	13:01:0132037:44		
122	223	222	Согласовано	13:01:0132037:14		
			Согласовано	13:01:0132037:62		
123	155	156	Согласовано	13:01:0132037:15		
			Согласовано	13:01:0132037:62		
124	н267У	—	Согласовано	13:01:0132037:15		
			Согласовано	13:01:0132037:16		
125	160	—	Согласовано	13:01:0132037:16		
			Согласовано	13:01:0132037:46		
126	160	161	Согласовано	13:01:0132037:16		
			Согласовано	13:01:0132037:63		
127	161	162	Согласовано	13:01:0132037:16		
			Согласовано	13:01:0132037:63		
128	162	163	Согласовано	13:01:0132037:16		
			Согласовано	13:01:0132037:63		
129	163	164	Согласовано	13:01:0132037:16		
			Согласовано	13:01:0132037:63		

**АКТ  
СОГЛАСОВАНИЯ МЕСТОПОЛОЖЕНИЯ ГРАНИЦ ЗЕМЕЛЬНЫХ УЧАСТКОВ  
ПРИ ВЫПОЛНЕНИИ КОМПЛЕКСНЫХ КАДАСТРОВЫХ РАБОТ**

**13:01:0132037**

наименование субъекта Российской Федерации, муниципального образования, населенного пункта, уникальные учетные номера кадастровых кварталов, а также иные сведения, позволяющие определить местоположение территории, на которой выполняются комплексные кадастровые работы

№ п/п	Обозначение части (характерной точки) границы		Результат согласования (согласовано/спорное)	Кадастровые номера или обозначения смежных земельных участков	Сведения о лице, представившем возражения	Реквизиты вступившего в законную силу судебного акта
	от т.	до т.				
1	2	3	4	5	6	7
130	н274У	167	Согласовано	13:01:0132037:63		
			Согласовано	13:01:0132037:64		
131	174	173	Согласовано	13:01:0132037:64		
			Согласовано	13:01:0132037:65		
132	н283У	176	Согласовано	13:01:0132037:65		
			Согласовано	13:01:0132037:66		
133	176	177	Согласовано	13:01:0132037:65		
			Согласовано	13:01:0132037:66		
134	н310У	н311У	Согласовано	13:01:0132037:18		
			Согласовано	13:01:0132037:19		
135	н322У	н319У	Согласовано	13:01:0132037:19		
			Согласовано	13:01:0132037:21		
136	234	н326У	Согласовано	13:01:0132037:53		
			Согласовано	13:01:0132037:30		
137	н332У	н333У	Согласовано	13:01:0132037:21		
			Согласовано	13:01:0132037:20		

Председатель согласительной комиссии:



М.П.

подпись

*М.С. Жарнов*  
фамилия, инициалы

**АКТ  
СОГЛАСОВАНИЯ МЕСТОПОЛОЖЕНИЯ ГРАНИЦ ЗЕМЕЛЬНЫХ УЧАСТКОВ  
ПРИ ВЫПОЛНЕНИИ КОМПЛЕКСНЫХ КАДАСТРОВЫХ РАБОТ**

13:01:0132037

наименование субъекта Российской Федерации, муниципального образования, населенного пункта, уникальные учетные номера  
кадастровых кварталов, а также иные сведения, позволяющие определить местоположение территории, на которой выполняются  
комплексные кадастровые работы

					Всего листов: 11	Лист 1
N п/п	Обозначение части (характерной точки) границы		Результат согласования (согласовано/ спорное)	Кадастровые номера или обозначения смежных земельных участков	Сведения о лице, представившем возражения	Реквизиты вступившего в законную силу судебного акта
	от т.	до т.				
1	2	3	4	5	6	7
1	16	—	Согласовано	13:01:0132037:3		
			Согласовано	13:01:0132037:66		
2	17	18	Согласовано	13:01:0132037:3		
			Согласовано	13:01:0132037:25		
3	17	—	Согласовано	13:01:0132037:3		
			Согласовано	13:01:0132037:47		
4	18	н25У	Согласовано	13:01:0132037:3		
			Согласовано	13:01:0132037:67		
5	н26У	24	Согласовано	13:01:0132037:17		
			Согласовано	13:01:0132037:18		
6	24	25	Согласовано	13:01:0132037:17		
			Согласовано	13:01:0132037:18		
7	25	26	Согласовано	13:01:0132037:17		
			Согласовано	13:01:0132037:18		
8	26	27	Согласовано	13:01:0132037:17		
			Согласовано	13:01:0132037:18		
9	31	32	Согласовано	13:01:0132037:17		
			Согласовано	13:01:0132037:68		
10	33	34	Согласовано	13:01:0132037:17		
			Согласовано	13:01:0132037:49		
11	34	19	Согласовано	13:01:0132037:17		
			Согласовано	13:01:0132037:50		
12	н28У	н29У	Согласовано	13:01:0132037:24		
			Согласовано	13:01:0132037:65		
13	н29У	н30У	Согласовано	13:01:0132037:24		
			Согласовано	13:01:0132037:23		

**АКТ  
СОГЛАСОВАНИЯ МЕСТОПОЛОЖЕНИЯ ГРАНИЦ ЗЕМЕЛЬНЫХ УЧАСТКОВ  
ПРИ ВЫПОЛНЕНИИ КОМПЛЕКСНЫХ КАДАСТРОВЫХ РАБОТ**

13:01:0132037

наименование субъекта Российской Федерации, муниципального образования, населенного пункта, уникальные учетные номера  
кадастровых кварталов, а также иные сведения, позволяющие определить местоположение территории, на которой выполняются  
комплексные кадастровые работы

					Всего листов: 11	Лист 2
N п/п	Обозначение части (характерной точки) границы		Результат согласования (согласовано/ спорное)	Кадастровые номера или обозначения смежных земельных участков	Сведения о лице, представившем возражения	Реквизиты вступившего в законную силу судебного акта
	от т.	до т.				
1	2	3	4	5	6	7
14	н32У	н33У	Согласовано	13:01:0132037:25		
			Согласовано	13:01:0132037:48 (2)		
15	н33У	18	Согласовано	13:01:0132037:25		
			Согласовано	13:01:0132037:67		
16	17	н34У	Согласовано	13:01:0132037:25		
			Согласовано	13:01:0132037:47		
17	н34У	н35У	Согласовано	13:01:0132037:25		
			Согласовано	13:01:0132037:47		
18	н35У	н36У	Согласовано	13:01:0132037:25		
			Согласовано	13:01:0132037:47		
19	н47У	—	Согласовано	13:01:0132037:48 (2)		
			Согласовано	13:01:0132037:49		
20	н48У	н33У	Согласовано	13:01:0132037:48 (2)		
			Согласовано	13:01:0132037:67		
21	н57У	34	Согласовано	13:01:0132037:49		
			Согласовано	13:01:0132037:50		
22	н59У	н57У	Согласовано	13:01:0132037:49		
			Согласовано	13:01:0132037:50		
23	49	50	Согласовано	13:01:0132037:50		
			Согласовано	13:01:0132037:51		
24	н62У	н63У	Согласовано	13:01:0132037:51		
			Согласовано	13:01:0132037:52		
25	н63У	—	Согласовано	13:01:0132037:51		
			Согласовано	13:01:0132037:19		
26	н66У	—	Согласовано	13:01:0132037:52		
			Согласовано	13:01:0132037:21		

**АКТ  
СОГЛАСОВАНИЯ МЕСТОПОЛОЖЕНИЯ ГРАНИЦ ЗЕМЕЛЬНЫХ УЧАСТКОВ  
ПРИ ВЫПОЛНЕНИИ КОМПЛЕКСНЫХ КАДАСТРОВЫХ РАБОТ**

13:01:0132037

наименование субъекта Российской Федерации, муниципального образования, населенного пункта, уникальные учетные номера кадастровых кварталов, а также иные сведения, позволяющие определить местоположение территории, на которой выполняются комплексные кадастровые работы

N п/п	Обозначение части (характерной точки) границы		Результат согласования (согласовано/ спорное)	Кадастровые номера или обозначения смежных земельных участков	Сведения о лице, представившем возражения	Реквизиты вступившего в законную силу судебного акта
	от т.	до т.				
1	2	3	4	5	6	7
27	н63У	—	Согласовано	13:01:0132037:52		
			Согласовано	13:01:0132037:19		
28	52	53	Согласовано	13:01:0132037:67		
			Согласовано	13:01:0132037:68		
29	н29У	—	Согласовано	13:01:0132037:23		
			Согласовано	13:01:0132037:65		
30	165	—	Согласовано	13:01:0132037:23		
			Согласовано	13:01:0132037:63		
31	224	—	Согласовано	13:01:0132037:23		
			Согласовано	13:01:0132037:46		
32	55	56	Согласовано	13:01:0132037:43		
			Согласовано	13:01:0132037:44		
33	56	57	Согласовано	13:01:0132037:43		
			Согласовано	13:01:0132037:14		
34	58	59	Согласовано	13:01:0132037:43		
			Согласовано	13:01:0132037:13		
35	64	65	Согласовано	13:01:0132037:40		
			Согласовано	13:01:0132037:41		
36	65	66	Согласовано	13:01:0132037:40		
			Согласовано	13:01:0132037:11		
37	66	67	Согласовано	13:01:0132037:40		
			Согласовано	13:01:0132037:11		
38	67	н96У	Согласовано	13:01:0132037:40		
			Согласовано	13:01:0132037:60		
39	н96У	68	Согласовано	13:01:0132037:40		
			Согласовано	13:01:0132037:60		

**АКТ  
СОГЛАСОВАНИЯ МЕСТОПОЛОЖЕНИЯ ГРАНИЦ ЗЕМЕЛЬНЫХ УЧАСТКОВ  
ПРИ ВЫПОЛНЕНИИ КОМПЛЕКСНЫХ КАДАСТРОВЫХ РАБОТ**

13:01:0132037

наименование субъекта Российской Федерации, муниципального образования, населенного пункта, уникальные учетные номера кадастровых кварталов, а также иные сведения, позволяющие определить местоположение территории, на которой выполняются комплексные кадастровые работы

					Всего листов: 11	Лист 4
N п/п	Обозначение части (характерной точки) границы		Результат согласования (согласовано/ спорное)	Кадастровые номера или обозначения смежных земельных участков	Сведения о лице, представившем возражения	Реквизиты вступившего в законную силу судебного акта
	от т.	до т.				
1	2	3	4	5	6	7
40	68	69	Согласовано	13:01:0132037:40		
			Согласовано	13:01:0132037:39		
41	69	н101У	Согласовано	13:01:0132037:39		
			Согласовано	13:01:0132037:60		
42	н101У	н102У	Согласовано	13:01:0132037:39		
			Согласовано	13:01:0132037:59		
43	н102У	72	Согласовано	13:01:0132037:39		
			Согласовано	13:01:0132037:59		
44	72	73	Согласовано	13:01:0132037:39		
			Согласовано	13:01:0132037:59		
45	73	74	Согласовано	13:01:0132037:39		
			Согласовано	13:01:0132037:38		
46	н101У	76	Согласовано	13:01:0132037:59		
			Согласовано	13:01:0132037:60		
47	76	77	Согласовано	13:01:0132037:59		
			Согласовано	13:01:0132037:60		
48	77	н103У	Согласовано	13:01:0132037:59		
			Согласовано	13:01:0132037:60		
49	н103У	79	Согласовано	13:01:0132037:59		
			Согласовано	13:01:0132037:60		
50	79	н104У	Согласовано	13:01:0132037:59		
			Согласовано	13:01:0132037:60		
51	н105У	н106У	Согласовано	13:01:0132037:59		
			Согласовано	13:01:0132037:60		
52	н106У	83	Согласовано	13:01:0132037:59		
			Согласовано	13:01:0132037:60		

**АКТ  
СОГЛАСОВАНИЯ МЕСТОПОЛОЖЕНИЯ ГРАНИЦ ЗЕМЕЛЬНЫХ УЧАСТКОВ  
ПРИ ВЫПОЛНЕНИИ КОМПЛЕКСНЫХ КАДАСТРОВЫХ РАБОТ**

13:01:0132037

наименование субъекта Российской Федерации, муниципального образования, населенного пункта, уникальные учетные номера кадастровых кварталов, а также иные сведения, позволяющие определить местоположение территории, на которой выполняются комплексные кадастровые работы

N п/п	Обозначение части (характерной точки) границы		Результат согласования (согласовано/ спорное)	Кадастровые номера или обозначения смежных земельных участков	Сведения о лице, представившем возражения	Реквизиты вступившего в законную силу судебного акта
	от т.	до т.				
1	2	3	4	5	6	7
53	н107У	н108У	Согласовано	13:01:0132037:59		
			Согласовано	13:01:0132037:10		
54	н108У	87	Согласовано	13:01:0132037:59		
			Согласовано	13:01:0132037:10		
55	87	88	Согласовано	13:01:0132037:59		
			Согласовано	13:01:0132037:10		
56	88	89	Согласовано	13:01:0132037:59		
			Согласовано	13:01:0132037:10		
57	89	73	Согласовано	13:01:0132037:59		
			Согласовано	13:01:0132037:38		
58	89	н109У	Согласовано	13:01:0132037:38		
			Согласовано	13:01:0132037:10		
59	н109У	91	Согласовано	13:01:0132037:38		
			Согласовано	13:01:0132037:9		
60	91	92	Согласовано	13:01:0132037:38		
			Согласовано	13:01:0132037:37		
61	93	н110У	Согласовано	13:01:0132037:10		
			Согласовано	13:01:0132037:9		
62	н110У	98	Согласовано	13:01:0132037:10		
			Согласовано	13:01:0132037:9		
63	н115У	100	Согласовано	13:01:0132037:58		
			Согласовано	13:01:0132037:9		
64	101	102	Согласовано	13:01:0132037:58		
			Согласовано	13:01:0132037:8		
65	102	103	Согласовано	13:01:0132037:58		
			Согласовано	13:01:0132037:8		

**АКТ  
СОГЛАСОВАНИЯ МЕСТОПОЛОЖЕНИЯ ГРАНИЦ ЗЕМЕЛЬНЫХ УЧАСТКОВ  
ПРИ ВЫПОЛНЕНИИ КОМПЛЕКСНЫХ КАДАСТРОВЫХ РАБОТ**

13:01:0132037

наименование субъекта Российской Федерации, муниципального образования, населенного пункта, уникальные учетные номера  
кадастровых кварталов, а также иные сведения, позволяющие определить местоположение территории, на которой выполняются  
комплексные кадастровые работы

N п/п	Обозначение части (характерной точки) границы		Результат согласования (согласовано/ спорное)	Кадастровые номера или обозначения смежных земельных участков	Сведения о лице, представившем возражения	Реквизиты вступившего в законную силу судебного акта
	от т.	до т.				
1	2	3	4	5	6	7
66	104	—	Согласовано	13:01:0132037:58		
			Согласовано	13:01:0132037:36		
			Согласовано	13:01:0132037:37		
67	105	104	Согласовано	13:01:0132037:36		
			Согласовано	13:01:0132037:37		
68	106	—	Согласовано	13:01:0132037:36		
			Согласовано	13:01:0132037:2		
			Согласовано	13:01:0132037:8		
69	107	—	Согласовано	13:01:0132037:36		
			Согласовано	13:01:0132037:2		
70	91	n116Y	Согласовано	13:01:0132037:37		
			Согласовано	13:01:0132037:9		
71	106	115	Согласовано	13:01:0132037:2		
			Согласовано	13:01:0132037:8		
72	115	n123Y	Согласовано	13:01:0132037:2		
			Согласовано	13:01:0132037:8		
73	n123Y	116	Согласовано	13:01:0132037:2		
			Согласовано	13:01:0132037:7		
74	116	—	Согласовано	13:01:0132037:2		
			Согласовано	13:01:0132037:35		
75	n124Y	—	Согласовано	13:01:0132037:2		
			Согласовано	13:01:0132037:35		
76	116	n125Y	Согласовано	13:01:0132037:35		
			Согласовано	13:01:0132037:7		
77	n125Y	—	Согласовано	13:01:0132037:35		
			Согласовано	13:01:0132037:6		

**АКТ  
СОГЛАСОВАНИЯ МЕСТОПОЛОЖЕНИЯ ГРАНИЦ ЗЕМЕЛЬНЫХ УЧАСТКОВ  
ПРИ ВЫПОЛНЕНИИ КОМПЛЕКСНЫХ КАДАСТРОВЫХ РАБОТ**

13:01:0132037

наименование субъекта Российской Федерации, муниципального образования, населенного пункта, уникальные учетные номера кадастровых кварталов, а также иные сведения, позволяющие определить местоположение территории, на которой выполняются комплексные кадастровые работы

					Всего листов: 11	Лист 7
N п/п	Обозначение части (характерной точки) границы		Результат согласования (согласовано/ спорное)	Кадастровые номера или обозначения смежных земельных участков	Сведения о лице, представившем возражения	Реквизиты вступившего в законную силу судебного акта
	от т.	до т.				
1	2	3	4	5	6	7
78	119	—	Согласовано	13:01:0132037:35		
			Согласовано	13:01:0132037:6		
79	н127У	136	Согласовано	13:01:0132037:33		
			Согласовано	13:01:0132037:56		
80	136	н128У	Согласовано	13:01:0132037:33		
			Согласовано	13:01:0132037:55		
81	н128У	н129У	Согласовано	13:01:0132037:33		
			Согласовано	13:01:0132037:22		
82	н128У	138	Согласовано	13:01:0132037:22		
			Согласовано	13:01:0132037:55		
83	138	131	Согласовано	13:01:0132037:22		
			Согласовано	13:01:0132037:54		
84	131	н131У	Согласовано	13:01:0132037:22		
			Согласовано	13:01:0132037:54		
85	н131У	н132У	Согласовано	13:01:0132037:22		
			Согласовано	13:01:0132037:1		
86	н131У	—	Согласовано	13:01:0132037:1		
			Согласовано	13:01:0132037:54		
87	232	231	Согласовано	13:01:0132037:1		
			Согласовано	13:01:0132037:30		
88	138	132	Согласовано	13:01:0132037:54		
			Согласовано	13:01:0132037:55		
89	136	137	Согласовано	13:01:0132037:55		
			Согласовано	13:01:0132037:56		
90	139	140	Согласовано	13:01:0132037:56		
			Согласовано	13:01:0132037:57		

**АКТ  
СОГЛАСОВАНИЯ МЕСТОПОЛОЖЕНИЯ ГРАНИЦ ЗЕМЕЛЬНЫХ УЧАСТКОВ  
ПРИ ВЫПОЛНЕНИИ КОМПЛЕКСНЫХ КАДАСТРОВЫХ РАБОТ**

13:01:0132037

наименование субъекта Российской Федерации, муниципального образования, населенного пункта, уникальные учетные номера  
кадастровых кварталов, а также иные сведения, позволяющие определить местоположение территории, на которой выполняются  
комплексные кадастровые работы

N п/п	Обозначение части (характерной точки) границы		Результат согласования (согласовано/ спорное)	Кадастровые номера или обозначения смежных земельных участков	Сведения о лице, представившем возражения	Реквизиты вступившего в законную силу судебного акта
	от т.	до т.				
1	2	3	4	5	6	7
91	141	142	Согласовано	13:01:0132037:27		
			Согласовано	13:01:0132037:29		
92	143	—	Согласовано	13:01:0132037:27		
			Согласовано	13:01:0132037:57		
93	н164У	141	Согласовано	13:01:0132037:27		
			Согласовано	13:01:0132037:6		
94	н165У	н166У	Согласовано	13:01:0132037:28 (2)		
			Согласовано	13:01:0132037:6		
95	188	н169У	Согласовано	13:01:0132037:28 (2)		
			Согласовано	13:01:0132037:57		
96	н169У	н165У	Согласовано	13:01:0132037:28 (2)		
			Согласовано	13:01:0132037:29		
97	146	—	Согласовано	13:01:0132037:29		
			Согласовано	13:01:0132037:57		
98	149	147	Согласовано	13:01:0132037:29		
			Согласовано	13:01:0132037:6		
99	н182У	н183У	Согласовано	13:01:0132037:6		
			Согласовано	13:01:0132037:151		
100	н193У	н194У	Согласовано	13:01:0132037:151		
			Согласовано	13:01:0132037:7		
101	н194У	н195У	Согласовано	13:01:0132037:151		
			Согласовано	13:01:0132037:8		
102	н195У	н196У	Согласовано	13:01:0132037:151		
			Согласовано	13:01:0132037:8		
103	н194У	н123У	Согласовано	13:01:0132037:8		
			Согласовано	13:01:0132037:7		

**АКТ  
СОГЛАСОВАНИЯ МЕСТОПОЛОЖЕНИЯ ГРАНИЦ ЗЕМЕЛЬНЫХ УЧАСТКОВ  
ПРИ ВЫПОЛНЕНИИ КОМПЛЕКСНЫХ КАДАСТРОВЫХ РАБОТ**

13:01:0132037

наименование субъекта Российской Федерации, муниципального образования, населенного пункта, уникальные учетные номера  
кадастровых кварталов, а также иные сведения, позволяющие определить местоположение территории, на которой выполняются  
комплексные кадастровые работы

					Всего листов: 11	Лист 9
N п/п	Обозначение части (характерной точки) границы		Результат согласования (согласовано/ спорное)	Кадастровые номера или обозначения смежных земельных участков	Сведения о лице, представившем возражения	Реквизиты вступившего в законную силу судебного акта
	от т.	до т.				
1	2	3	4	5	6	7
104	н227У	н228У	Согласовано	13:01:0132037:11		
			Согласовано	13:01:0132037:60		
105	н228У	н229У	Согласовано	13:01:0132037:11		
			Согласовано	13:01:0132037:60		
106	н229У	н230У	Согласовано	13:01:0132037:11		
			Согласовано	13:01:0132037:60		
107	н230У	н231У	Согласовано	13:01:0132037:11		
			Согласовано	13:01:0132037:60		
108	н231У	67	Согласовано	13:01:0132037:11		
			Согласовано	13:01:0132037:60		
109	65	н232У	Согласовано	13:01:0132037:11		
			Согласовано	13:01:0132037:41		
110	н232У	н233У	Согласовано	13:01:0132037:11		
			Согласовано	13:01:0132037:12		
111	н233У	н234У	Согласовано	13:01:0132037:11		
			Согласовано	13:01:0132037:12		
112	н234У	н235У	Согласовано	13:01:0132037:11		
			Согласовано	13:01:0132037:12		
113	н236У	—	Согласовано	13:01:0132037:11		
			Согласовано	13:01:0132037:60		
114	н232У	213	Согласовано	13:01:0132037:12		
			Согласовано	13:01:0132037:41		
115	213	212	Согласовано	13:01:0132037:12		
			Согласовано	13:01:0132037:41		
116	н241У	н242У	Согласовано	13:01:0132037:12		
			Согласовано	13:01:0132037:13		

**АКТ  
СОГЛАСОВАНИЯ МЕСТОПОЛОЖЕНИЯ ГРАНИЦ ЗЕМЕЛЬНЫХ УЧАСТКОВ  
ПРИ ВЫПОЛНЕНИИ КОМПЛЕКСНЫХ КАДАСТРОВЫХ РАБОТ**

13:01:0132037

наименование субъекта Российской Федерации, муниципального образования, населенного пункта, уникальные учетные номера кадастровых кварталов, а также иные сведения, позволяющие определить местоположение территории, на которой выполняются комплексные кадастровые работы

N п/п	Обозначение части (характерной точки) границы		Результат согласования (согласовано/ спорное)	Кадастровые номера или обозначения смежных земельных участков	Сведения о лице, представившем возражения	Реквизиты вступившего в законную силу судебного акта
	от т.	до т.				
1	2	3	4	5	6	7
117	н242У	н243У	Согласовано	13:01:0132037:12		
			Согласовано	13:01:0132037:13		
118	н243У	н244У	Согласовано	13:01:0132037:12		
			Согласовано	13:01:0132037:13		
119	н244У	н245У	Согласовано	13:01:0132037:12		
			Согласовано	13:01:0132037:13		
120	56	216	Согласовано	13:01:0132037:14		
			Согласовано	13:01:0132037:44		
121	216	н257У	Согласовано	13:01:0132037:14		
			Согласовано	13:01:0132037:44		
122	223	222	Согласовано	13:01:0132037:14		
			Согласовано	13:01:0132037:62		
123	155	156	Согласовано	13:01:0132037:15		
			Согласовано	13:01:0132037:62		
124	н267У	—	Согласовано	13:01:0132037:15		
			Согласовано	13:01:0132037:16		
125	160	—	Согласовано	13:01:0132037:16		
			Согласовано	13:01:0132037:46		
126	160	161	Согласовано	13:01:0132037:16		
			Согласовано	13:01:0132037:63		
127	161	162	Согласовано	13:01:0132037:16		
			Согласовано	13:01:0132037:63		
128	162	163	Согласовано	13:01:0132037:16		
			Согласовано	13:01:0132037:63		
129	163	164	Согласовано	13:01:0132037:16		
			Согласовано	13:01:0132037:63		

**АКТ  
СОГЛАСОВАНИЯ МЕСТОПОЛОЖЕНИЯ ГРАНИЦ ЗЕМЕЛЬНЫХ УЧАСТКОВ  
ПРИ ВЫПОЛНЕНИИ КОМПЛЕКСНЫХ КАДАСТРОВЫХ РАБОТ**

13:01:0132037

наименование субъекта Российской Федерации, муниципального образования, населенного пункта, уникальные учетные номера кадастровых кварталов, а также иные сведения, позволяющие определить местоположение территории, на которой выполняются комплексные кадастровые работы

					Всего листов: 11	Лист 11
N п/п	Обозначение части (характерной точки) границы		Результат согласования (согласовано/ спорное)	Кадастровые номера или обозначения смежных земельных участков	Сведения о лице, представившем возражения	Реквизиты вступившего в законную силу судебного акта
	от т.	до т.				
1	2	3	4	5	6	7
130	н274У	167	Согласовано	13:01:0132037:63		
			Согласовано	13:01:0132037:64		
131	174	173	Согласовано	13:01:0132037:64		
			Согласовано	13:01:0132037:65		
132	н283У	176	Согласовано	13:01:0132037:65		
			Согласовано	13:01:0132037:66		
133	176	177	Согласовано	13:01:0132037:65		
			Согласовано	13:01:0132037:66		
134	н310У	н311У	Согласовано	13:01:0132037:18		
			Согласовано	13:01:0132037:19		
135	н322У	н319У	Согласовано	13:01:0132037:19		
			Согласовано	13:01:0132037:21		
136	234	н326У	Согласовано	13:01:0132037:53		
			Согласовано	13:01:0132037:30		
137	н332У	н333У	Согласовано	13:01:0132037:21		
			Согласовано	13:01:0132037:20		

Председатель согласительной комиссии:

М.П.

подпись

фамилия, инициалы